








## Схема расположения границ публичного сервитута



Масштаб 1:1500

Условные обозначения:

-  - проектные границы публичного сервитута
-  1 - характерные точки проектных границ публичного сервитута
-  - ось проектируемой ВЛ 6кВ
-  - границы земельных участков, сведения о котором содержатся в ЕГРН
-  :279 - кадастровый номер земельного участка
-  - граница кадастрового квартала
- 11:18:0601004 - обозначение кадастрового квартала
-  - граница зоны территориальной или иной
- 11:18-6.29 - обозначение территориальной зоны или иной по сведениям ЕГРН