

## ОПИСАНИЕ МЕСТОПОЛОЖЕНИЯ ГРАНИЦ

### деревня Абезь муниципального образования городского округа «Инта» Республики Коми

(наименование объекта местоположения границ, которого описано (далее объект))

#### Сведения об объекте

| № п/п | Характеристики объекта   | Описание характеристик   |
|-------|--|--|
| 1     | 2  | 3  |
| 1.    | Местоположение объекта   | граница, деревня Абезь<br>муниципального образования городского<br>округа «Инта» Республики Коми |
| 2.    | Площадь объекта +/- величина<br>погрешности определения площади (P +/- Дельта P) | 156017 +/- 138 м <sup>2</sup>  |
| 3.    | Иные характеристики объекта  | -  |

**ОПИСАНИЕ МЕСТОПОЛОЖЕНИЯ ГРАНИЦ**  
**деревня Абезь муниципального образования городского округа «Инта»**  
**Республики Коми**

(наименование объекта)

**Сведения о местоположении границ объекта**

1. Система координат СК 63 W1

2. Сведения о характерных точках границ объекта

| Обозначение<br>характерных точек<br>границ | Координаты, м |            | Метод определения координат и<br>средняя квадратическая<br>погрешность положения<br>характерной точки (Mt), м | Описание<br>закрепления<br>точки |
|--|---------------|------------|---|----------------------------------|
|  | X             | Y          |   |                                  |
| 1  | 2             | 3          | 4   | 5                                |
| н1   | 7369252.46    | 1576966.67 | Геодезический метод, 0.10   |                                  |
| н2   | 7369228.40    | 1577061.32 | Геодезический метод, 0.10   |                                  |
| н3   | 7369214.90    | 1577107.27 | Геодезический метод, 0.10   |                                  |
| н4   | 7369216.13    | 1577126.20 | Геодезический метод, 0.10   |                                  |
| н5   | 7369187.29    | 1577186.97 | Геодезический метод, 0.10   |                                  |
| н6   | 7369115.95    | 1577243.03 | Геодезический метод, 0.10   |                                  |
| н7   | 7369070.46    | 1577277.51 | Геодезический метод, 0.10   |                                  |
| н8   | 7369011.09    | 1577305.95 | Геодезический метод, 0.10   |                                  |
| н9   | 7368898.44    | 1577354.87 | Геодезический метод, 0.10   |                                  |
| н10  | 7368892.40    | 1577345.36 | Геодезический метод, 0.10   |                                  |
| н11  | 7368865.35    | 1577355.19 | Геодезический метод, 0.10   |                                  |
| н12  | 7368838.78    | 1577329.98 | Геодезический метод, 0.10   |                                  |
| н13  | 7368785.56    | 1577152.49 | Геодезический метод, 0.10   |                                  |
| н14  | 7368788.57    | 1577132.01 | Геодезический метод, 0.10   |                                  |
| н15  | 7368803.55    | 1577129.66 | Геодезический метод, 0.10   |                                  |
| н16  | 7368828.87    | 1577127.40 | Геодезический метод, 0.10   |                                  |
| н17  | 7368824.64    | 1576953.92 | Геодезический метод, 0.10   |                                  |
| н18  | 7368848.66    | 1576904.35 | Геодезический метод, 0.10   |                                  |
| н19  | 7368914.54    | 1576898.13 | Геодезический метод, 0.10   |                                  |
| н20  | 7368950.96    | 1576888.55 | Геодезический метод, 0.10   |                                  |
| н21  | 7369000.91    | 1576884.79 | Геодезический метод, 0.10   |                                  |
| н22  | 7369063.80    | 1576891.61 | Геодезический метод, 0.10   |                                  |
| н23  | 7369132.84    | 1576905.58 | Геодезический метод, 0.10   |                                  |
| н24  | 7369208.96    | 1576927.28 | Геодезический метод, 0.10   |                                  |
| н1   | 7369252.46    | 1576966.67 | Геодезический метод, 0.10   |                                  |

3. Сведения о характерных точках части (частей) границы объекта

| Обозначение<br>характерных точек<br>границ | Координаты, м |   | Метод определения координат и<br>средняя квадратическая<br>погрешность положения<br>характерной точки (Mt), м | Описание<br>закрепления<br>точки |
|--|---------------|---|---|----------------------------------|
|  | X             | Y |   |                                  |
| 1  | 2             | 3 | 4   | 5                                |
| Часть N1                                   | -             | - | -   | -                                |
| Часть N2                                   |               |   |   |                                  |
| Часть N...                                 |               |   |   |                                  |

## ОПИСАНИЕ МЕСТОПОЛОЖЕНИЯ ГРАНИЦ

деревня Абезь муниципального образования городского округа «Инта»  
Республики Коми

(наименование объекта)

## Сведения о местоположении измененных (уточненных) границ объекта

1. Система координат -

2. Сведения о характерных точках границ объекта

| Обозначение<br>характерных точек<br>границ | Существующие<br>координаты, м |   | Измененные<br>(уточненные)<br>координаты, м |   | Метод определения координат и<br>средняя квадратическая<br>погрешность положения<br>характерной точки (Mt), м | Описание<br>закрепления<br>точки |
|--|-------------------------------|---|---|---|---|----------------------------------|
|  | X                             | Y | X   | Y |   |                                  |
| 1  | 2                             | 3 | 4   | 5 | 6   | 7                                |
| -  | -                             | - | -   | - | -   | -                                |

3. Сведения о характерных точках части (частей) границы объекта

Часть N 1

| Обозначение<br>характерных точек<br>границ | Существующие<br>координаты, м |   | Измененные<br>(уточненные)<br>координаты, м |   | Метод определения координат и<br>средняя квадратическая<br>погрешность положения<br>характерной точки (Mt), м | Описание<br>закрепления<br>точки |
|--|-------------------------------|---|---|---|---|----------------------------------|
|  | X                             | Y | X   | Y |   |                                  |
| 1  | 2                             | 3 | 4   | 5 | 6   | 7                                |
| -  | -                             | - | -   | - | -   | -                                |

Часть N 2

| Обозначение<br>характерных точек<br>границ | Существующие<br>координаты, м |   | Измененные<br>(уточненные)<br>координаты, м |   | Метод определения координат и<br>средняя квадратическая<br>погрешность положения<br>характерной точки (Mt), м | Описание<br>закрепления<br>точки |
|--|-------------------------------|---|---|---|---|----------------------------------|
|  | X                             | Y | X   | Y |   |                                  |
| 1  | 2                             | 3 | 4   | 5 | 6   | 7                                |
| -  | -                             | - | -   | - | -   | -                                |

Часть N ...

| Обозначение<br>характерных точек<br>границ | Существующие<br>координаты, м |   | Измененные<br>(уточненные)<br>координаты, м |   | Метод определения координат и<br>средняя квадратическая<br>погрешность положения<br>характерной точки (Mt), м | Описание<br>закрепления<br>точки |
|--|-------------------------------|---|---|---|---|----------------------------------|
|  | X                             | Y | X   | Y |   |                                  |
| 1  | 2                             | 3 | 4   | 5 | 6   | 7                                |
| -  | -                             | - | -   | - | -   | -                                |
|  |                               |   |   |   |   |                                  |
|  |                               |   |   |   |   |                                  |
|  |                               |   |   |   |   |                                  |
|  |                               |   |   |   |   |                                  |

## ОПИСАНИЕ МЕСТОПОЛОЖЕНИЯ ГРАНИЦ



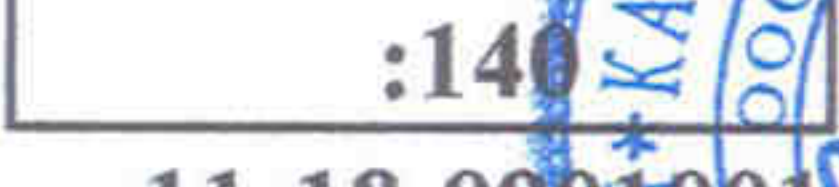


деревня Абезь  
муниципального образования городского округа "Инта"  
Республики Коми  
(наименование объекта)

## План границ объекта



Масштаб 1:3000

Используемые условные знаки и обозначения:

-  - проектируемая граница населенного пункта
-  - граница кадастрового квартала
-  - границы земельных участков, учтенных в ЕГРН, и их номера
-  - номер кадастрового квартала
-  - поворотные точки границы населенного пункта

Подпись  (Евстигнеева О.В.)

Дата "24" июля 2018 г.

Место для оттиска печати (при наличии) лица, составившего описание местоположения границ объекта