



«ИНТА» КАР КЫТШЛОН  
МУНИЦИПАЛЬНОЙ ЮКОНСА  
АДМИНИСТРАЦИЯ

АДМИНИСТРАЦИЯ  
МУНИЦИПАЛЬНОГО ОБРАЗОВАНИЯ  
ГОРОДСКОГО ОКРУГА «ИНТА»

## ШУӦМ ПОСТАНОВЛЕНИЕ

27 декабря 2021 года

№ 12/2272

Республика Коми, г. Инта

### Об установлении публичного сервитута

Руководствуясь статьей 23, главой V.7 Земельного кодекса Российской Федерации, пунктами 3, 4 статьи 3.6 Федерального закона от 25.10.2001 № 137-ФЗ «О введении в действие Земельного кодекса Российской Федерации», на основании заявления представителя Общества с ограниченной ответственностью «Вологодские земельные ресурсы» Чистяковой Надежды Николаевны от 29.09.2021 № 18818-39, действующей на основании доверенности от 12.01.2021 № 74-21 в интересах Публичного акционерного общества «Межрегиональная распределительная сетевая компания Северо-Запада», администрация муниципального образования городского округа «Инта» ПОСТАНОВЛЯЕТ:

1. Утвердить границы публичного сервитута для размещения объекта электросетевого хозяйства «ВКЛ-0,23 кВ ф. 1 КТП № 611 г. Инта» площадью 1097 кв.м., местоположение: Республика Коми, город Инта, согласно приложению к настоящему постановлению.

2. Установить публичный сервитут сроком на 49 лет для размещения объекта электросетевого хозяйства «ВКЛ-0,23 кВ ф. 1 КТП № 611 г. Инта» площадью 1097 кв.м., местоположение: Республика Коми, город Инта, в отношении земельного участка с кадастровым номером 11:18:0605001:6, местоположение: Респ. Коми, г. Инта, ул. Лесная, 3;

3. Обладателем публичного сервитута является Публичное акционерное общество «Межрегиональная распределительная сетевая компания Северо-Запада». ИНН 7802312751, ОГРН 1047855175785. Фактический адрес: Российская Федерация, Республика Коми, г. Сыктывкар, ул. Интернациональная, д. 94.

4. Плата за публичный сервитут не устанавливается.

5. ПАО «МРСК Северо – Запада» после прекращения действия публичного

сервитута привести в установленном законом порядке земельный участок с кадастровым номером 11:18:0605001:6 в состояние, пригодное для использования его в соответствии с видом разрешенного использования.

6. Настоящее постановление вступает в силу со дня подписания.

Глава городского округа «Инта» —  
руководитель администрации



В.А. Киселёв

Приложение  
к постановлению  
администрации МОГО «Инта»  
от «27» 12 2021 г. № 12/2272

ОПИСАНИЕ МЕСТОПОЛОЖЕНИЯ ГРАНИЦ  
Публичный сервитут для размещения объекта электросетевого хозяйства  
«ВКЛ-0,23 кВ ф. 1 КТП № 611 г. Инта»  
(наименование объекта, местоположение границ которого описано)

Раздел 1

Сведения об объекте

Сведения об объекте		
№ п/п	Характеристика объекта	Описание характеристик
1	2	3
1	Местоположение объекта	Республика Коми, город Инта
2	Площадь объекта +/- величина погрешности определения площади (Р+/- Дельта Р)	1097 кв.м ± 7 кв.м
3	Иные характеристики объекта	Публичный сервитут для размещения объекта электросетевого хозяйства «ВКЛ-0,23 кВ ф. 1 КТП № 611 г. Инта» на срок 49 лет, обладатель публичного сервитута – ПАО «МРСК Северо-Запада», Российская Федерация, Республика Коми, г. Сыктывкар, ул. Интернациональная, д. 94, ИНН 7802312751. ОГРН – 1047855175785, адрес электронной почты – post@komienergo.ru.

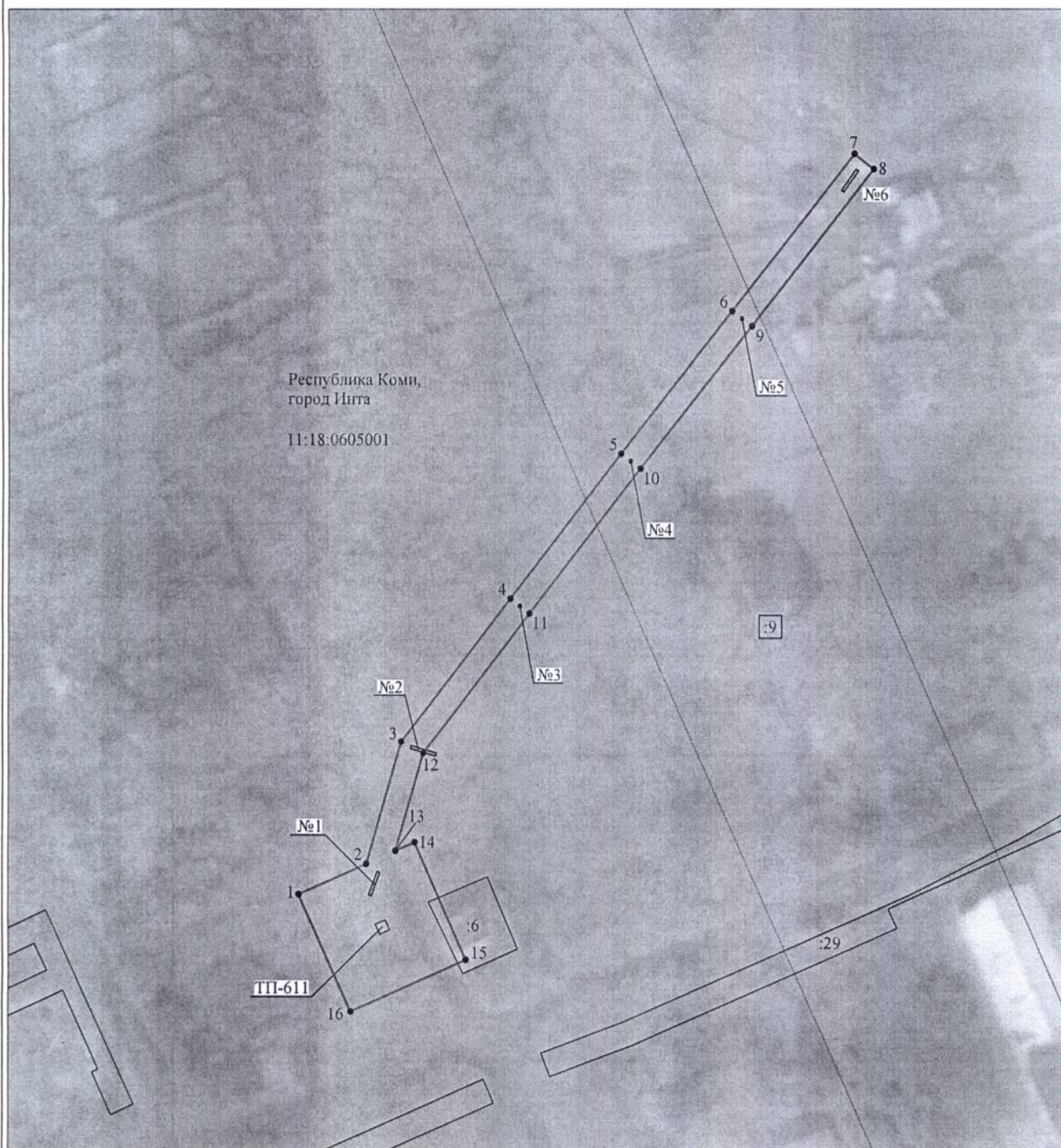


Раздел 2

Сведения о местоположении границ объекта					
1. Система координат <u>МСК-11, зона 6</u>					
2. Сведения о характерных точках границ объекта					
Обозначение характерных точек границ	Координаты, м		Метод определения координат характерной точки	Средняя квадратическая погрешность положения характерной точки ( $M_t$ ), м	Описание обозначения точки на местности (при наличии)
	X	Y			
1	2	3	4	5	6
1	1116495.47	6311208.22	Метод спутниковых геодезических измерений (определений)	0.10	-
2	1116500.27	6311220.04	Метод спутниковых геодезических измерений (определений)	0.10	-
3	1116520.96	6311226.71	Метод спутниковых геодезических измерений (определений)	0.10	-
4	1116544.88	6311246.58	Метод спутниковых геодезических измерений (определений)	0.10	-
5	1116569.06	6311266.65	Метод спутниковых геодезических измерений (определений)	0.10	-
6	1116592.80	6311286.46	Метод спутниковых геодезических измерений (определений)	0.10	-
7	1116618.97	6311308.14	Метод спутниковых геодезических измерений (определений)	0.10	-
8	1116616.28	6311311.37	Метод спутниковых геодезических измерений (определений)	0.10	-
9	1116590.12	6311289.70	Метод спутниковых геодезических измерений (определений)	0.10	-
10	1116566.36	6311269.89	Метод спутниковых геодезических измерений (определений)	0.10	-
11	1116542.20	6311249.81	Метод спутниковых геодезических измерений (определений)	0.10	-
12	1116518.90	6311230.46	Метод спутниковых геодезических измерений (определений)	0.10	-
13	1116502.34	6311225.12	Метод спутниковых геодезических измерений (определений)	0.10	-
14	1116503.71	6311228.50	Метод спутниковых геодезических измерений (определений)	0.10	-
15	1116483.39	6311236.77	Метод спутниковых геодезических измерений (определений)	0.10	-
16	1116475.15	6311216.48	Метод спутниковых геодезических измерений (определений)	0.10	-
1	1116495.47	6311208.22	Метод спутниковых геодезических измерений (определений)	0.10	-
3. Сведения о характерных точках части (частей) границы объекта					
Обозначение характерных точек части границы	Координаты, м		Метод определения координат характерной точки	Средняя квадратическая погрешность положения характерной точки ( $M_t$ ), м	Описание обозначения точки на местности (при наличии)
	X	Y			
1	2	3	4	5	6
-	-	-	-	-	-









## Схема расположения границ публичного сервитута объекта



Масштаб 1:1000

Используемые условные знаки и обозначения:

- |   |   |
|---|---|
| №1  | - номер опоры   |
|  | - граница публичного сервитута                            |
|  | - граница кадастрового деления                            |
|  | - граница населенного пункта                              |
|  | - граница земельного участка, имеющегося в ЕГРН           |
|  | - граница ОКС, имеющаяся в ЕГРН                           |
|  | - граница охранной зоны, имеющейся в ЕГРН                 |
| 11:00:0000000:34<br>:34   | - кадастровый номер земельного участка, имеющегося в ЕГРН |
| 11:00:0000000   | - номер кадастрового квартала                             |
| 1 •   | - обозначение характерных точек границ                    |