

29
МАРТА
2024

№ 23 (118)

РАСПРОСТРАНЯЕТСЯ
БЕСПЛАТНО



ИНФОРМАЦИОННЫЙ ВЕСТНИК

АДМИНИСТРАЦИЯ МУНИЦИПАЛЬНОГО
ОКРУГА «ИНТА» РЕСПУБЛИКИ КОМИ

Содержание

Раздел 1

Постановление администрации МО "Инта" Республики Коми от 26 марта 2024 года № 3/490 "Об утверждении реестра мест (площадок) накопления твердых коммунальных отходов и схемы размещения мест (площадок) накопления твердых коммунальных отходов на территории муниципального округа «Инта» Республики Коми"

_____ 3



КОМИ РЕСПУБЛИКАСА «ИНТА»
МУНИЦИПАЛЬНОЙ КЫТШЛОН
АДМИНИСТРАЦИЯ

АДМИНИСТРАЦИЯ
МУНИЦИПАЛЬНОГО ОКРУГА
«ИНТА» РЕСПУБЛИКИ КОМИ

ШУӦМ ПОСТАНОВЛЕНИЕ

26 марта 2024 года

№ 3/490

Республика Коми, г. Инта

Об утверждении реестра мест (площадок) накопления твердых коммунальных отходов и схемы размещения мест (площадок) накопления твердых коммунальных отходов на территории муниципального округа «Инта» Республики Коми

Руководствуясь Федеральным законом от 24.06.1998 № 89-ФЗ «Об отходах производства и потребления», Федеральным законом от 06.10.2003 № 131-ФЗ «Об общих принципах организации местного самоуправления в Российской Федерации», Уставом муниципального округа «Инта» Республики Коми, в целях осуществления ведения реестра мест (площадок) накопления твердых коммунальных отходов и схемы размещения мест (площадок) накопления твердых коммунальных отходов на территории муниципального округа «Инта» Республики Коми, администрация муниципального округа «Инта» Республики Коми ПОСТАНОВЛЯЕТ:

1. Утвердить реестр мест (площадок) накопления твердых коммунальных отходов на территории муниципального округа «Инта» Республики Коми согласно приложению 1 к настоящему постановлению.

2. Утвердить схему размещения мест (площадок) накопления твердых коммунальных отходов на территории муниципального округа «Инта» Республики Коми согласно приложению 2 к настоящему постановлению.

3. Признать утратившим силу постановление администрации муниципального образования городского округа «Инта» от 02.04.2019 № 4/405 «Об утверждении реестра мест (площадок) накопления твердых коммунальных отходов и схемы размещения мест (площадок) накопления твердых коммунальных отходов на территории муниципального образования городского округа «Инта».

4. Признать утратившим силу постановление администрации муниципального образования городского округа «Инта» от 18.01.2024 № 1/39 «О внесении изменений в постановление администрации муниципального образования городского округа «Инта» от 02.04.2019 N 4/405 «Об утверждении реестра мест (площадок) накопления твердых коммунальных отходов и схемы размещения мест (площадок) накопления твердых коммунальных отходов на территории муниципального образования городского округа «Инта».

5. Признать утратившим силу постановление администрации муниципального образования городского округа «Инта» от 16.10.2023 № 10/1526 «О внесении изменений в постановление администрации муниципального образования городского округа «Инта» от 02.04.2019 № 4/405 «Об утверждении реестра мест (площадок) накопления твердых коммунальных отходов и схемы размещения мест (площадок) накопления твердых коммунальных отходов на территории муниципального образования городского округа «Инта».

6. Признать утратившим силу постановление администрации муниципального

коммунальных отходов на территории муниципального образования городского округа «Инта».

24. Признать утратившим силу постановление администрации муниципального образования городского округа «Инта» от 17.10.2019 № 10/1445 «О внесении изменений в постановление администрации муниципального образования городского округа «Инта» от 02.04.2019 № 4/405 «Об утверждении реестра мест (площадок) накопления твердых коммунальных отходов и схемы размещения мест (площадок) накопления твердых коммунальных отходов на территории муниципального образования городского округа «Инта».

25. Признать утратившим силу постановление администрации муниципального образования городского округа «Инта» от 02.09.2019 № 9/1188 «О внесении изменений в постановление администрации муниципального образования городского округа «Инта» от 02.04.2019 № 4/405 «Об утверждении реестра мест (площадок) накопления твердых коммунальных отходов и схемы размещения мест (площадок) накопления твердых коммунальных отходов на территории муниципального образования городского округа «Инта».

26. Признать утратившим силу постановление администрации муниципального образования городского округа «Инта» от 06.08.2019 № 8/1051 «О внесении изменений в постановление администрации муниципального образования городского округа «Инта» от 02.04.2019 № 4/405 «Об утверждении реестра мест (площадок) накопления твердых коммунальных отходов и схемы размещения мест (площадок) накопления твердых коммунальных отходов на территории муниципального образования городского округа «Инта».

27. Признать утратившим силу постановление администрации муниципального образования городского округа «Инта» от 21.06.2019 № 6/811 «О внесении изменений в постановление администрации муниципального образования городского округа «Инта» от 02.04.2019 № 4/405 «Об утверждении реестра мест (площадок) накопления твердых коммунальных отходов и схемы размещения мест (площадок) накопления твердых коммунальных отходов на территории муниципального образования городского округа «Инта».

28. Признать утратившим силу постановление администрации муниципального образования городского округа «Инта» от 23.05.2019 № 5/681 «О внесении изменений в постановление администрации муниципального образования городского округа «Инта» от 02.04.2019 № 4/405 «Об утверждении реестра мест (площадок) накопления твердых коммунальных отходов и схемы размещения мест (площадок) накопления твердых коммунальных отходов на территории муниципального образования городского округа «Инта».

29. Контроль исполнения настоящего постановления возложить на первого заместителя руководителя администрации муниципального округа «Инта» Республики Коми Николаева Г.И.

30. Настоящее постановление вступает в силу со дня его подписания и подлежит размещению на официальном сайте муниципального округа «Инта» Республики Коми.

Глава муниципального округа «Инта»
Республики Коми - руководитель администрации

В.А. Киселёв

Приложение 1 к постановлению
администрации МО «Инта»
от «26» марта 2024 года №3/490

РЕЕСТР**мест (площадок) накопления твердых коммунальных отходов на территории муниципального округа «Инта» Республики Коми**

№	Данные о нахождении мест (площадок) накопления ТКО	Технические характеристики								Данные о собственниках мест (площадок) накопления ТКО	Данные об источниках образования ТКО, которые складировются в местах (на площадках) накопления ТКО
		Покрытие	Площадь, м ²	Количество размещенных контейнеров, шт.	Раздельный сбор мусора	Крупногабаритные отходы	Объем 1 контейнера, м ³	Количество планируемых к размещению контейнеров, шт.	Объем 1 контейнера, м ³		
1	2	3	4	5	6	7	8	9	10	11	12
1. г. Инта											
1	ул. Бабушкина, д. 1 N 66°02'24.0" E 60°07'41.7"	ж/б плита	12	5	да		1,1			МО «Инта» ОГРН 1021100859438 г. Инта. ул. Горького, д.16	ул. Горького, д. 2,4,6а ул. Бабушкина, д. 1,3 ул. Мира, д. 13,15,17 ул. Чернова, д. 7,7а
2	ул. Воркутинская, д. 10 N 66°02'05.1" E 60°06'16.1"	ж/б плита	12	5			1,1			МО «Инта» ОГРН 1021100859438 г. Инта. ул. Горького, д.16	ул. Воркутинская, д. 2,6,8,10,12,16
3	ул. Мира, д. 4а N 66°02'32.5" E 60°07'57.2"	ж/б плита	8	2			0,75			МО «Инта» ОГРН 1021100859438 г. Инта. ул. Горького, д.16	ул. Мира, д. 4,4а,5,8а
4	ул. Мира, д. 26а N 66°02'25.9"	ж/б плита	6	3			0,75			МО «Инта» ОГРН 1021100859438	ул. Мира, д. 22,24,26,26а,27,29;

	Е 60°06'31.7"								г. Инта ул. Горького, д.16	ул. Дзержинского, д. 25,29
5	ул. Мира, д. 28 N 66°02'24.8" Е 60°06'17.9"	ж/б плита	8	3	да		1,1		МО «Инта» ОГРН 1021100859438 г. Инта ул. Горького, д.16	ул. Мира, д. 28,30
6	ул. Мира, д. 32 N 66°02'22.3" Е 60°06'09.9"	ж/б плита	9	3	да		1,1		МО «Инта» ОГРН 1021100859438 г. Инта ул. Горького, д.16	ул. Мира, д. 32 ул. Северная, д.1
7	ул. Мира, д. 34 N 66°02'14.6" Е 60°06'08.2"	ж/б плита	9	5			0,75		МО «Инта» ОГРН 1021100859438 г. Инта ул. Горького, д.16	ул. Мира, д. 31,33,34,35,36,37,39
8	ул. Мира, д. 42 N 66°02'11.4" Е 60°05'51.2"	ж/б плита	8	4	да		0,75		МО «Инта» ОГРН 1021100859438 г. Инта ул. Горького, д.16	ул. Мира, д. 42,46
9	ул. Мира, д. 48 N 66° 2'13.89" Е 60° 5'36.85"	ж/б плита	9	4			0,75		МО «Инта» ОГРН 1021100859438 г. Инта ул. Горького, д.16	ул. Мира, д. 48
10	ул. Мира, д. 60 N 66°02'12.7" Е 60°05'22.0"	ж/б плита	8	2	да		1,1		МО «Инта» ОГРН 1021100859438 г. Инта ул. Горького, д.16	ул. Мира, д. 60,62
11	ул. Мира, д. 66 N 66°02'03.4" Е 60°05'12.9"	ж/б плита	6	3	да		1,1		МО «Инта» ОГРН 1021100859438 г. Инта ул. Горького, д.16	ул. Мира, д. 66,68
12	ул. Горького, 5а N 66° 2'16.98" Е 60° 7'35.59"	ж/б плита	8	5			1,1		МО «Инта» ОГРН 1021100859438 г. Инта ул. Горького, д.16	ул. Горького, д. 3,5, 5а,7, 13,15,17,19,21 Чернова 2,3 Куратова, д. 2,5,10,12,14,16
13	ул. Заводская, 4 N 66°02'20.4" Е 60°08'30.0"	ж/б плита	12	5			0,75		МО «Инта» ОГРН 1021100859438 г. Инта ул. Горького, д.16	ул. Заводская, д. 3а,4,6
14	ул. Кирова, 17а N 66° 2'20.12"	ж/б плита	12	4	да		0,75		МО «Инта» ОГРН 1021100859438	ул. Кирова, д.17,17а,19

	Е 60° 8'39.65"									г. Инта ул. Горького, д.16	
15	ул. Кирова, 27 N 66° 2'21.55" Е 60° 8'10.75"	ж/б плита	8	3			0,75			МО «Инта» ОГРН 1021100859438 г. Инта ул. Горького, д.16	ул. Кирова, д. 27,29,31
16	ул. Кирова, 38 N 66° 2'25.27" Е 60° 8'1.09"	ж/б плита	12	3			0,75			МО «Инта» ОГРН 1021100859438 г. Инта ул. Горького, д.16	ул. Кирова, д. 38, ул. Социалистическая, д. 4, ул. Мира, д. 5
17	ул. Куратова, 19 N 66°1 '59.76" Е 60° 6'43.06"	ж/б плита	8	2			1,1			МО «Инта» ОГРН 1021100859438 г. Инта ул. Горького, д.16	ул. Куратова, д. 28
18	ул. Куратова,22 N 66°2 '4.35" Е 60° 6'45.67"	ж/б плита	12	7	да		1,1			МО «Инта» ОГРН 1021100859438 г. Инта ул. Горького, д.16	ул. Куратова, д. 18,24,26,30. ул. Дзержинского, д. 19, 21,21а,23
19	ул. Куратова, 38 N 66° 2' 0.01" Е 60° 6' 25.30"	ж/б плита	8	3			1,1			МО «Инта» ОГРН 1021100859438 г. Инта ул. Горького, д.16	ул. Куратова, д. 34, 36, 38, 40
20	ул. Куратова, 39 N 66°1 '52.59" Е 60° 6'10.89"	ж/б плита	8	2			1,1			МО «Инта» ОГРН 1021100859438 г. Инта ул. Горького, д.16	ул. Куратова, д. 39
21	ул. Куратова, 52 N 66° 2'0.14" Е 60° 5'49.08"	ж/б плита	12	3	да		1,1			МО «Инта» ОГРН 1021100859438 г. Инта ул. Горького, д.16	ул. Куратова, д. 44,52
22	ул. Полярная, 8 N 66° 2'29.87" Е 60° 9'8.70"	ж/б плита	4	1			0,75			МО «Инта» ОГРН 1021100859438 г. Инта ул. Горького, д.16	ул. Полярная, д. 8
23	ул. Полярная, 11 N 66° 2'26.33" Е 60° 8'53.73"	ж/б плита	12	2	да		1,1			МО «Инта» ОГРН 1021100859438 г. Инта ул. Горького, д.16	ул. Полярная, д. 10,11,12,15;

24	ул. Полярная, 19 N 66° 2'27.30" E 60° 8'42.82"	асфальт	12	3			1,1		МО «Инта» ОГРН 1021100859438 г. Инта ул. Горького, д.16	ул. Полярная, д. 14а,16,19,20. ул. Кирова, д.26
25	ул. Промышленная, 12 N 66° 2'5.70" E 60° 7'34.68"	ж/б плита	8	4			0,75		МО «Инта» ОГРН 1021100859438 г. Инта ул. Горького, д.16	ул. Промышленная, д. 12,14,16
26	ул. Промышленная, 20 N 66° 2'0.05" E 60° 7'10.97"	ж/б плита	8	3			0,75		МО «Инта» ОГРН 1021100859438 г. Инта ул. Горького, д.16	ул. Промышленная, д. 18,20,22, 24 ул. Куратова, д. 17 ул. Дзержинского, д. 1,4
27	ул. Социалистическая, 3 N 66° 2'28.04" E 60° 7'53.16"	ж/б плита	12	5	да		1,1		МО «Инта» ОГРН 1021100859438 г. Инта ул. Горького, д.16	ул. Социалистическая, д.3,3а ул. Бабушкина, д. 4, ул. Мира, д. 7,9,11
28	ул. Чайковского, 3 N 66° 2'24.58" E 60° 8'12.68"	ж/б плита	10	3	да		1,1		МО «Инта» ОГРН 1021100859438 г. Инта ул. Горького, д.16	ул. Чайковского, д. 3,4, ул. Мира, д.1 ул. Полярная, 22,24,25
29	ул. Чернова, 4 N 66° 2'21.49" E 60° 7'22.56"	ж/б плита	18	6	да		1,1		МО «Инта» ОГРН 1021100859438 г. Инта ул. Горького, д.16	ул. Чернова, д. 4, ул. Горького, д. 6,8а,10 ул. Мира, д. 19, 21
30	ул. Чернова, 6 N 66° 2'32.03" E 60° 7'12.74"	ж/б плита	8	3	да		0,75		МО «Инта» ОГРН 1021100859438 г. Инта. ул. Горького, д.16	ул. Чернова, д. 6,8, ул. Январская, д. 13,15а,21
31	ул. Мира, гаражный массив № 1 N 66° 2'22.92" E 60° 7'7.72"	ж/б плита	12	2			0,75		МО «Инта» ОГРН 1021100859438 г. Инта. ул. Горького, д.16	ул. Мира, д. 23, 25, 25а
2. Многоквартирные дома, оборудованные мусоропроводом										

1	ул. Воркутинская, 1 N 66° 1'59.68" E 60° 6'14.11"	бетон	3	6			0,75			ООО «УК Новая» ОГРН 1171101000740 169841, Республика Коми, г. Инта, ул. Мира, д. 47, кв. 53	ул. Воркутинская, д. 1
2	ул. Воркутинская, 3 N 66° 2'1.33" E 60° 6'8.53"	бетон	3	6			0,75			ООО «УК Новая» ОГРН 1171101000740 169841, Республика Коми, г. Инта, ул. Мира, д. 47, кв. 53	ул. Воркутинская, д.3
3	ул. Воркутинская, 5 N 66° 2'3.65" E 60° 6'8.57"	бетон	3	4			0,75			ООО УК «Интинская» ОГРН 1141104000289 169841, г. Инта, ул. Мира, д. 37	ул. Воркутинская, д. 5
4	ул. Воркутинская, 7 N 66° 2'2.34" E 60° 6'1.21"	бетон	3	6			0,75			ООО «УК Новая» ОГРН 1171101000740 169841, Республика Коми, г. Инта, ул. Мира, д. 47, кв. 53	ул. Воркутинская, д. 7
5	ул. Воркутинская, 13 N 66° 2'4.97" E 60° 6'3.92"	бетон	3	6			0,75			ООО «УК Новая» ОГРН 1171101000740 169841, Республика Коми, г. Инта, ул. Мира, д. 47, кв. 53	ул. Воркутинская, д. 13
6	ул. Воркутинская, 15 N 66° 2'8.05" E 60° 6'4.78"	бетон	3	6			0,75			ООО УК «Интинская» ОГРН 1141104000289 169841, г. Инта, ул. Мира, д. 37	ул. Воркутинская, д. 15
7	ул. Горького, 1 N 66° 2'20.81" E 60° 7'49.26"	бетон	10	0						ООО «Восход» ОГРН 1161101060240 169840, г. Инта, ул. Мира, д. 1, помещение на 1 этаже	ул. Горького, д. 1
8	ул. Горького, 11 N 66° 2'16.68" E 60° 7'27.63"	бетон	10	0						ООО «Восход» ОГРН 1161101060240 169840, г. Инта, ул. Мира, д. 1, помещение на 1 этаже	ул. Горького, д. 11

9	ул. Горького, 25 N 66° 2'10.56" E 60° 6'55.43"	бетон	10	0					ООО «Восход» ОГРН 1161101060240 169840, г. Инта, ул. Мира, д. 1, помещение на 1 этаже	ул. Горького, д. 25
10	ул. Дзержинского, 1 N 66° 1'55.42" E 60° 6'58.27"	бетон	3	0					ООО «УК Уральская» ОГРН 1211100004521 169840, г. Инта, ул. Куратова, д. 17, цокольный этаж	ул. Дзержинского д. 1
11	ул. Дзержинского, 23 N 66° 2'11.30" E 60° 6'49.11"	бетон	8	0					ООО «УК Уральская» ОГРН 1211100004521 169840, г. Инта, ул. Куратова, д. 17, цокольный этаж	ул. Дзержинского д. 23
12	ул. Куратова , 2 N 66° 2'19.08" E 60° 7'47.34"	бетон	4	0					ООО «Восход» ОГРН 1161101060240 169840, г. Инта, ул. Мира, д. 1, помещение на 1 этаже	ул. Куратова, д. 2
13	ул. Куратова , 5 N 66° 2'7.77" E 60° 7'22.54"	бетон	4	0					ООО «УК Уральская» ОГРН 1211100004521 169840, г. Инта, ул. Куратова, д. 17, цокольный этаж	ул. Куратова, д. 5
14	ул. Куратова , 19 N 66° 2'0.33" E 60° 6'50.38"	бетон	4	1			0,75		ООО «УК Новая» ОГРН 1171101000740 169841, Республика Коми, г. Инта, ул. Мира, д. 47, кв. 53	ул. Куратова, д. 19
15	ул. Куратова , 22 N 66° 2'3.67" E 60° 6'47.84"	бетон	4	1			0,75		ООО «УК Уральская» ОГРН 1211100004521 169840, г. Инта, ул. Куратова, д. 17, цокольный этаж	ул. Куратова, д. 22
16	ул. Куратова , 41 N 66° 1'52.44" E 60° 6'3.79"	бетон	4	4			0,75		ООО «УК Новая» ОГРН 1171101000740 169841, Республика Коми, г. Инта, ул. Мира, д. 47, кв. 53	ул. Куратова, д. 41

17	ул. Куратова , 42 N 66° 1'56.63" E 60° 6'10.99"	бетон	4	8						ООО «УК Новая» ОГРН 1171101000740 169841, Республика Коми, г. Инта, ул. Мира, д. 47, кв. 53	ул. Куратова, д. 42
18	ул. Куратова , 44 N 66° 1'58.48" E 60° 6'6.24"	бетон	4	6						ООО «УК Инта - сервис» ОГРН 1081104000120 169840, г. Инта, ул. Куратова, д. 26	ул. Куратова, д. 44
19	ул. Куратова , 46 N 66° 1'57.26" E 60° 5'59.75"	бетон	4	6						ООО «УК Новая» ОГРН 1171101000740 169841, Республика Коми, г. Инта, ул. Мира, д. 47, кв. 53	ул. Куратова, д. 46
20	ул. Куратова, 48 N 66° 1'54.95" E 60° 6'1.60"	бетон	6	4						ООО «Инта-Приполярье» ОГРН 1131104000103 169840, г. Инта, ул. Мира, д. 23	ул. Куратова, д. 48
21	ул. Куратова, 50 N 66° 1'56.09" E 60° 5'52.61"	бетон	4	6						ООО «УК Новая» ОГРН 1171101000740 169841, Республика Коми, г. Инта, ул. Мира, д. 47, кв. 53	ул. Куратова, д. 50
22	ул. Куратова, 54 N 66° 1'58.25" E 60° 5'48.19"	бетон	5	2						ООО «УК Новая» ОГРН 1171101000740 169841, Республика Коми, г. Инта, ул. Мира, д. 47, кв. 53	ул. Куратова, д. 54
23	ул. Куратова, 60 N 66° 1'56.51" E 60° 5'39.16"	бетон	5	2						ООО «Звезда» ОГРН 1071104000351 169841, г. Инта, ул. Мира, д. 69	ул. Куратова, д. 60
24	ул. Куратова, 62 N 66° 1'53.71" E 60° 5'39.97"	бетон	4	6						ООО «Звезда» ОГРН 1071104000351 169841, г. Инта, ул. Мира, д. 69	ул. Куратова, д. 62

25	ул. Куратова, 64 N 66° 1'55.27" E 60° 5'34.45"	бетон	4	4			0,75			ООО «Звезда» ОГРН 1071104000351 169841, г. Инта, ул. Мира, д. 69	ул. Куратова, д. 64
26	ул. Куратова, 68 N 66° 1'51.82" E 60° 5'32.80"	бетон	4	6			0,75			ООО «Звезда» ОГРН 1071104000351 169841, г. Инта, ул. Мира, д. 69	ул. Куратова, д. 68
27	ул. Куратова, 70 N 66° 1'50.06" E 60° 5'35.74"	бетон	6	4			0,75			ООО «Звезда» ОГРН 1071104000351 169841, г. Инта, ул. Мира, д. 69	ул. Куратова, д. 70
28	ул. Куратова, 72 N 66° 1'50.58" E 60° 5'26.16"	бетон	4	4			0,75			ООО «Звезда» ОГРН 1071104000351 169841, г. Инта, ул. Мира, д. 69	ул. Куратова, д. 72
29	ул. Куратова, 74 N 66° 1'48.04" E 60° 5'25.86"	бетон	5	6			0,75			ООО «Звезда» ОГРН 1071104000351 169841, г. Инта, ул. Мира, д. 69	ул. Куратова, д. 74
30	ул. Мира, 38 N 66° 2'11.91" E 60° 6'1.27"	бетон	5	3			0,75			ООО УК «Интинская» ОГРН 1141104000289 169841, г. Инта, ул. Мира, д. 37	ул. Мира, д. 38
31	ул. Мира, 41 N 66° 2'8.76" E 60°5'56.93"	бетон	4	8			0,75			ООО «УК Новая» ОГРН 1171101000740 169841, Республика Коми, г. Инта, ул. Мира, д. 47, кв. 53	ул. Мира, д. 41
32	ул. Мира, 43 N 66° 2'6.24" E 60°5'57.55"	бетон	4	6			0,75			ООО «УК Новая» ОГРН 1171101000740 169841, Республика Коми, г. Инта, ул. Мира, д. 47, кв. 53	ул. Мира, д. 43
33	ул. Мира, 44 N 66°02'11.1" E 60°05'41.9"	бетон	4	6			0,75			ООО «Инта-Приполярье» ОГРН 1131104000103 169840, г. Инта, ул. Мира, д. 23	ул. Мира, д. 44

34	ул. Мира, 45 N 66° 2'4.99" E 60°5'48.34"	бетон	4	6			0,75			ООО «УК Новая» ОГРН 1171101000740 169841, Республика Коми, г. Инта, ул. Мира, д. 47, кв. 53	ул. Мира, д. 45
35	ул. Мира, 47 N 66° 2'6.50" E 60°5'45.95"	бетон	5	5			0,75			ООО «УК Новая» ОГРН 1171101000740 169841, Республика Коми, г. Инта, ул. Мира, д. 47, кв. 53	ул. Мира, д. 47
36	ул. Мира, 49 N 66° 2'4.28" E 60°5'41.52"	бетон	4	4			0,75			ООО «УК Новая» ОГРН 1171101000740 169841, Республика Коми, г. Инта, ул. Мира, д. 47, кв. 53	ул. Мира, д. 49
37	ул. Мира, 50 N 66°02'07.2" E 60°05'33.9"	бетон	4	8			0,75			ООО УК «Интинская» ОГРН 1141104000289 169841, г. Инта, ул. Мира, д. 37	ул. Мира, д. 50
38	ул. Мира, 56 N 66°02'11,5" E 60°05'28,5"	бетон	4	6			0,75			ООО УК «Интинская» ОГРН 1141104000289 169841, г. Инта, ул. Мира, д. 37	ул. Мира, д. 56
39	ул. Мира, 57 N 66° 2'2.72" E 60°5'32.32"	бетон	4	4			0,75			ООО «Звезда» ОГРН 1071104000351 169841, г. Инта, ул. Мира, д. 69	ул. Мира, д. 57
40	ул. Мира, 59 N 66° 2'2.82" E 60°5'26.01"	бетон	4	5			0,75			ООО «Звезда» ОГРН 1071104000351 169841, г. Инта, ул. Мира, д. 69	ул. Мира, д. 59
41	ул. Мира, 61 N 66° 2'1.03" E 60°5'27.41"	бетон	4	8			0,75			ООО «Звезда» ОГРН 1071104000351 169841, г. Инта, ул. Мира, д. 69	ул. Мира, д. 61
42	ул. Мира, 65 N 66° 1'58.70" E 60°5'21.60"	бетон	4	6			0,75			ООО «Звезда» ОГРН 1071104000351 169841, г. Инта, ул. Мира, д. 69	ул. Мира, д. 65
43	ул. Мира, 67 N 66° 1'58.56"	бетон	4	5			0,75			ООО «Звезда» ОГРН 1071104000351	ул. Мира, д. 67

	Е 60°5'18.05"									169841, г Инта, ул. Мира, д. 69	
44	ул. Мира, 69 N 66° 2'0.68" Е 60°5'13.89"	бетон	4	10			0,75			ООО «Звезда» ОГРН 1071104000351 169841, г. Инта, ул. Мира, д. 69	ул. Мира, д. 69
45	ул. Морозова, 6 N 66° 1'53.26" Е 60°5'16.22"	бетон	4	6			0,75			ООО «Звезда» ОГРН 1071104000351 169841, г Инта, ул. Мира, д. 69	ул. Морозова, д. 6
46	ул. Морозова, 8 N 66° 1'53.93" Е 60°5'19.79"	бетон	4	6			0,75			ООО «Звезда» ОГРН 1071104000351 169841, г Инта, ул. Мира, д. 69	ул. Морозова, д. 8
47	ул. Морозова, 10 N 66° 1'54.52" Е 60°5'23.34"	бетон	4	6			0,75			ООО «Звезда» ОГРН 1071104000351 169841, г. Инта, ул. Мира, д. 69	ул. Морозова, д. 10
48	ул. Морозова, 12 N 66° 1'55.72" Е 60°5'15.70"	бетон	4	4			0,75			ООО «Звезда» ОГРН 1071104000351 169841, г Инта, ул. Мира, д. 69	ул. Морозова, д. 12
49	ул. Морозова, 14 N 66° 1'57.59" Е 60°5'9.95"	бетон	4	8			0,75			ООО «Звезда» ОГРН 1071104000351 169841, г. Инта, ул. Мира, д. 69	ул. Морозова, д. 14
50	ул. Морозова, 16 N 66° 1'57.59" Е 60°5'9.95"	бетон	4	10			0,75			ООО «Звезда» ОГРН 1071104000351 169841, г. Инта, ул. Мира, д. 69	ул. Морозова, д. 16
3. Микрорайон Восточный											
1	ул. Восточная, 84 N 66° 3'6.04" Е 60° 11'28.27"	ж/б плита	6	2			0,75			МО «Инта» ОГРН 1021100859438 г. Инта. ул. Горького, д.16	ул. Восточная, д. 84 ул. Спортивная, д. 110

2	ул. Восточная, 86 N 66° 3'9.03" E 60° 11'42.82"	ж/б плита	8	3	да		0,75			МО «Инта» ОГРН 1021100859438 г. Инта. ул. Горького, д.16	ул. Восточная, д. 86
3	ул. Лермонтова, 7 N 66° 3'35.07" E 60° 13'38.34"	ж/б плита	8	1			0,75			МО «Инта» ОГРН 1021100859438 г. Инта. ул. Горького, д.16	ул. Лермонтова, д. 7
4	ул. Лермонтова, 8 N 66° 3'33.58" E 60° 13'49.20"	ж/б плита	12	3			0,75			МО «Инта» ОГРН 1021100859438 г. Инта. ул. Горького, д.16	ул. Лермонтова, д. 8,10
5	ул. Спортивная, 114 N 66° 3'3.05" E 60° 11'15.82"	ж/б плита	8	2			0,75			МО «Инта» ОГРН 1021100859438 г. Инта. ул. Горького, д.16	ул. Спортивная, д. 87, 89, 102,114,117,119
6	ул. Спортивная, 120 N 66° 3'9.36" E 60° 11'17.29"	б/п	4	1			0,75			МО «Инта» ОГРН 1021100859438 г. Инта. ул. Горького, д.16	ул. Спортивная, д. 120
4. Микрорайон Западный											
1	ул. Гагарина, 9 N 66° 01' 34" E 60° 03' 34"	ж/б плита	24	5			1,1			МО «Инта» ОГРН 1021100859438 г. Инта. ул. Горького, д.16	ул. Гагарина, д. 5,7,9,11
2	ул. Геологическая, 3 N 66° 1'34.79" E 60° 4'3.75"	ж/б плита	4	3			1,1			МО «Инта» ОГРН 1021100859438 г. Инта. ул. Горького, д.16	ул. Геологическая, д. 1,3,4,5 ул. Гагарина 1,3,13,15
3	ул. Коммунистическая , 18 N 66° 1'30.13" E 60° 3'42.10"	ж/б плита	10	1			1,1			МО «Инта» ОГРН 1021100859438 г. Инта. ул. Горького, д.16	ул. Коммунистическая, д. 6,18,20

5. Микрорайон Южный											
1	ул. Баева 226 N 65° 59'50.20" E 60° 11'47.91"	ж/б плита	1	1			0,75			МО «Инта» ОГРН 1021100859438 г. Инта. ул. Горького, д.16	ул. Баева, д. 226
2	ул. Баева 246 N 65° 59'52.37" E 60° 11'53.72"	ж/б плита	4	1			0,75			МО «Инта» ОГРН 1021100859438 г. Инта. ул. Горького, д.16	ул. Баева, д. 246
3	ул. Баева 28а N 65° 59'54.24" E 60° 11'48.33"	ж/б плита	6	1			0,75			МО «Инта» ОГРН 1021100859438 г. Инта. ул. Горького, д.16	ул. Баева, д. 28а, 28б
4	ул. Интинская 2 N 65° 59'51.23" E 60° 11'7.78"	ж/б плита	6	2			0,72			МО «Инта» ОГРН 1021100859438 г. Инта. ул. Горького, д.16	ул. Интинская, д. 2, 4
5	ул. Ленинградская 3 N 65° 59'55.26" E 60° 11'29.30"	ж/б плита	18	3	да		0,75			МО «Инта» ОГРН 1021100859438 г. Инта. ул. Горького, д.16	ул. Ленинградская д. 1, 1а, 3, 3а, 5, ул. Баева, д. 11, ул. Южная, д. 2, 4
6	ул. Ленинградская 11 N 66° 0'5.65" E 60° 11'49.62"	ж/б плита	18	5			0,75			МО «Инта» ОГРН 1021100859438 г. Инта. ул. Горького, д.16	ул. Ленинградская д. 9, 11, 11а, ул. Южная, д. 10
7	ул. Ленинградская 13 N 66° 0'9.88" E 60° 11'57.99"	ж/б плита	18	3	да		0,75			МО «Инта» ОГРН 1021100859438 г. Инта. ул. Горького, д.16	ул. Ленинградская д. 13, 15, ул. Южная, д. 7,12
8	ул. Южная 6 N 66° 0'2.68" E 60° 11'30.83"	ж/б плита	6	1			0,75			МО «Инта» ОГРН 1021100859438 г. Инта. ул. Горького, д.16	ул. Южная, д. 6

6. пгт. Верхняя Инта											
1	ул. Вокзальная, 16 N 65° 59'8.66" E 60°18'58.65"	ж/б плита	4	1			0,75			МО «Инта» ОГРН 1021100859438 г. Инта. ул. Горького, д.16	ул. Вокзальная, д. 16
2	ул. Комсомольская 11 N 65° 59'4.17" E 60°19'13.99"	ж/б плита	8	2			0,75			МО «Инта» ОГРН 1021100859438 г. Инта. ул. Горького, д.16	ул. Комсомольская, д. 11,18
3	ул. Матросова 2а N 65° 59'31.14" E 60°19'48.17"	ж/б плита	10	3	да		0,75			МО «Инта» ОГРН 1021100859438 г. Инта. ул. Горького, д.16	ул. Матросова, д. 2а
4	ул. Свободы 1 N 65° 59'27.85" E 60°19'54.06"	ж/б плита	8	2			0,75			МО «Инта» ОГРН 1021100859438 г. Инта. ул. Горького, д.16	ул. Свободы, д. 1,2,4
5	ул. Советской армии 2а N 65° 59'0.26" E 60°19'29.13"	ж/б плита	4	1			0,75			МО «Инта» ОГРН 1021100859438 г. Инта. ул. Горького, д.16	ул. Советской армии, д. 2а
6	ул. Матросова, 8 N 65° 59'26.19" E 60°19'36.30"	ж/б плита	4	1			0,75			МО «Инта» ОГРН 1021100859438 г. Инта. ул. Горького, д.16	ул. Матросова, д. 6,10
7. пгт. Юсьтыдор											
1	ул. Озерная, 20 N 66° 2'51.33" E 60°8'58.69"	ж/б плита	6	1	да		0,75			МО «Инта» ОГРН 1021100859438 г. Инта. ул. Горького, д.16	ул. Озерная, д. 20

2	ул. Сельхозная, 4 N 66° 2'53.10" E 60°8'48.63"	б/п	4	1			0,75			МО «Инта» ОГРН 1021100859438 г. Инта. ул. Горького, д.16	ул. Сельхозная, д. 4
3	ул. Сельхозная, 7 N 66° 2'59.66" E 60°8'52.88"	ж/б плита	10	2			0,75			МО «Инта» ОГРН 1021100859438 г. Инта. ул. Горького, д.16	ул. Сельхозная, д. 7
4	ул. Сельхозная, 8 N 66° 2'55.18" E 60°8'34.30"	б/п	8	2			0,75			МО «Инта» ОГРН 1021100859438 г. Инта. ул. Горького, д.16	ул. Сельхозная, д. 4,6,8
5	ул. Сельхозная, 35 N 66° 2'54.48" E 60°9'5.18"	б/п	8	1			0,75			МО «Инта» ОГРН 1021100859438 г. Инта. ул. Горького, д.16	ул. Сельхозная, д. 35
6	Юсьтыдор, 8 N 66° 3'6.74" E 60°5'13.32"	асфаль т	10	1	да		0,75			МО «Инта» ОГРН 1021100859438 г. Инта. ул. Горького, д.16	Юсьтыдор, д. 8,9, 18
7	Юсьтыдор, 3 N 66° 3'15.02" E 60°5'16.65"	ж/б плита	12	3			0,75			МО «Инта» ОГРН 1021100859438 г. Инта. ул. Горького, д.16	Юсьтыдор, д. 1,2,3,4,5,13,17

8. Продовольственные и непродовольственные магазины, предприятия

1	г. Инта, ул. Куратова, 1 N 66° 2'8.41" E 60° 7'33.29"	ж/б плита	4	2	да		0,75			ОАО «Интаторгсервис» ОГРН 1091104000206 г. Инта, ул. Куратова, д. 1	г. Инта, ул. Куратова, д. 1
---	--	--------------	---	---	----	--	------	--	--	---	--------------------------------

2	г. Инта, ул. Куратова, 51 стр. 1 N 66° 3'55.62" E 60° 44'19.07"	ж/б плита	4	1			0,75			ИП Рамазанов Аркадий Аллаярович ОГРНИП 304110419100042 г. Инта ул. Куратова д. 74, кв. 60	г. Инта, ул. Куратова, д. 51, стр. 1
3	г. Инта, ул. Куратова, 50а N 66° 3'55.62" E 60° 44'19.07"	бетон	2,25	1			0,75			ООО «Эдельвейс» ОГРН 1141104000047 г. Инта, ул. Куратова, д. 50а	г. Инта, ул. Куратова, д. 50а
4	г. Инта, ул. Куратова, 50а N 66° 1'54.15" E 60° 5'52.34"	бетон	7	2			0,8			ООО «Эдельвейс» ОГРН 1141104000234 г. Инта, ул. Куратова, д. 50а	г. Инта, ул. Куратова, д. 50а
5	пгт. Верхняя Инта, ул. Свободы, 5а N 65° 59'28.40" E 60° 19'55.13"	бетон	2,25	1			0,7			ООО «ТрансАвтоСнаб» ОГРН 1137847000774 пгт. Верхняя Инта, ул. Свободы, 5а	пгт. Верхняя Инта, ул. Свободы, 5а
6	г. Инта, ул. Промышленная, 12 N 66° 2'5.70" E 60° 7'34.68"	ж/б плита	8	1			0,75			ИП Рамазанов Олег Аркадьевич ОГРНИП 314110434600010 г. Инта ул. Социалистическая, д. 3, кв. 36	г. Инта, ул. Промышленная, д. 12
7	г. Инта, ул. Куратова, 1В N 66° 02'10.9" E 60° 08'05.6"	бетон	2,25	1			0,75			ИП Казаков Евгений Александрович ОГРНИП 15110100017647 г. Инта, ул. Полярная, д. 14а, кв. 26	г. Инта, ул. Куратова, 1В
8	г. Инта, ул. Горького, 12 N 66° 2'16.88" E 60° 7'7.10"	бетон	1,6	1			1,1			ИП Камнев Вячеслав Анатольевич ОГРНИП 3151101000017647 г. Инта, ул. Куратова, д. 24, кв. 7	г. Инта, ул. Горького, д. 12 (маг. «Неформат»)
9	пгт. Верхняя Инта, ст. Инта- 1 площадка выгрузки-загрузки багажных вагонов, N 65° 59'23.38" E 60° 19'12.06"	ж/б плита	9	4			0,75			ООО «Северторг» ОГРН 1021100859383 г. Инта, ул. Мира, д. 23	пгт. Верхняя Инта, ст. Инта-1

10	пгт. Верхняя Инта, ст. Инта-1 площадка выгрузки-загрузки багажных вагонов N 65° 59'23.38" E 60° 19'12.06"	ж/б плита	9	1			0,75			ООО «Профит» ОГРН 1021100860109 г. Инта, ул. Кирова, д. 21	пгт. Верхняя Инта, ст. Инта-1
11	г. Инта, ул. Горького, 5а N 66° 2'16.98" E 60° 7'35.59"	ж/б плита	8	1			1,1			МО «Инта» ОГРН 1021100859438 г. Инта. ул. Горького, д.16	г. Инта, ул. Горького, д. 9 ООО «Северянка» ОГРН 1081104000570
12	г. Инта, ул. Чайковского, 3 N 66° 2'24.58" E 60° 8'12.68"	ж/б плита	10	1			0,75			МО «Инта» ОГРН 1021100859438 г. Инта. ул. Горького, д.16	г. Инта, ул. Кирова, д. 38 магазин «Престиж» ИП Баранов Григорий Михайлович ОГРНИП 304110413500076
13	г. Инта, ул. Восточная, 1 N 66° 2'37.90" E 60° 10'58.85"	бетон	2,9	1			0,75			ИП Великий Геннадий Михайлович ОГРНИП 304110408400046 г. Инта, ул. Куратова д. 44, кв. 74	г. Инта, ул. Восточная, д. 1
14	Республика Коми, пст. Абезь, (ж/д ст. Марков) КС-5 «Усинская» 6 км на северо-восток от д. Ярпияг N 66° 36'24.18" E 62° 05'14.50"	бетон	50	6			0,75			Печорское ЛПУМГ ООО «Газпром трансгаз Ухта» КС-5 «Усинская» ОГРН 1021100731190 г. Ухта, Наб. газовиков, д. 10/1	пст. Абезь, (ж/д ст. Марков) КС-5 «Усинская» 6 км на северо-восток от д. Ярпияг Печорское ЛПУМГ КС-5 «Усинская» КЦ-1
15	г. Инта, ул. Полярная, 11 N 66° 2'26.33" E 60° 8'53.73"	ж/б плита	12	1			0,75			МО «Инта» ОГРН 1021100859438 г. Инта. ул. Горького, д.16	г. Инта ИП Егорова Наталья Александровна ОГРНИП 304110413900012 г. Инта, ул. Мира д. 29, кв. 44

16	г. Инта, ул. Полярная, 11 N 66° 2'26.33" E 60° 8'53.73"	ж/б плита	12	1			0,75			МО «Инта» ОГРН 1021100859438 г. Инта. ул. Горького, д.16	ИП Андреев Сергей Александрович ОГРНИП 304110436400052 г. Инта, ул. Полярная д. 15, кв. 6
17	г. Инта, ул. Кирова, 33 N 66° 2'20.35" E 60° 7'55.85"	ж/б плита	7,5	1			0,9			ИП Шабалин Николай Михайлович ОГРНИП 317110100019031 г. Инта, ул. Мира д. 50, кв. 46	ИП Шабалин Николай Михайлович ОГРНИП 317110100019031 г. Инта, ул. Мира д. 50, кв. 46
18	г. Инта, ул. Полярная, 11 N 66° 2'26.33" E 60° 8'53.73"	ж/б плита	12	1			0,75			МО «Инта» ОГРН 1021100859438 г. Инта. ул. Горького, д.16	г. Инта, ул. Полярная, д.12 ООО «АССОРТИ» ОГРН 1051100729899
19	г. Инта, ул. Мира, гаражный массив №1 N 66° 2'22.92" E 60° 7'7.72"	ж/б плита	7,5	1			0,75			МО «Инта» ОГРН 1021100859438 г. Инта. ул. Горького, д.16	магазин «Московская ярмарка» ИП Мирзалиев Натиг Исбандияр оглы ОГРНИП 317110100020242 г. Инта, ул. Чайковского, д. 3, кв. 12
20	г. Инта, пгт. Верхняя Инта, ул. Матросова, д. 3 N 65.991750 E 60.325319	ж/б плита	2	2			0,75			Открытое Акционерное общество «Российские железные дороги». Северная региональная дирекция железнодорожных вокзалов – СП Дирекции железнодорожных вокзалов – филиала ОАО «РЖД» ОГРН 1037739877295 150030, г. Ярославль, Первомайская пл., д. 1	вокзал ст. Инта

21	г. Инта, пгт. Верхняя Инта, ул. Матросова, д. 3 N 65.992997 E 60.326991	ж/б плита	6,4	2			0,75		Открытое Акционерное общество «Российские железные дороги». Сосногорская дистанция гражданских сооружений – СП Северной дирекции по эксплуатации зданий и сооружений – СП Северной железной дороги – филиал филиала ОАО «РЖД» ОГРН 1037739877295 169500, г. Сосногорск, ул. Проточная, д. 4	Пост ЭЦ Инта, станционные здания станций Марков, Уса, Бугры Полярные, Ошпер, Кочмес, Нюр, Угольный, Черный, Кожим, Каля-Курья, Охот-Пост Сосногорская дистанция гражданских сооружений. Северный пункт контрольно-технического осмотра вагонов (СПКТО) Эксплуатационного вагонного депо Сосногорск
22	Станция Инта-2, г. Инта, ул. Предшахтная, д. 13 N 66.023338 E 60.202471	ж/б плита	3	3			0,75		Открытое Акционерное общество «Российские железные дороги». Сосногорская дистанция гражданских сооружений – СП Северной дирекции по эксплуатации зданий и сооружений – СП Северной железной дороги – филиал филиала ОАО «РЖД» ОГРН 1037739877295 169500, г. Сосногорск, ул. Проточная, д. 4	Административно-бытовой корпус Сосногорской дистанции гражданских сооружений

23	г. Инта, пгт. Верхняя Инта, ул. Маяковского, д. 1 N 65.986382 E 60.316895	ж/б плита	3	2			0,75		Открытое Акционерное общество «Российские железные дороги». Эксплуатационное локомотивное депо Печора – СП Северной дирекции тяги – СП Дирекции тяги - филиала ОАО «РЖД» ОГРН 1037739877295 169600, г. Печора, ул. Железнодорожная, 34ц	Дом отдыха локомотивных бригад Эксплуатационного локомотивного депо Печора
24	г. Инта, пгт. Верхняя Инта, ул. Пушкина, д. 7; д. 7а N 65.989810 E 60.328764	ж/б плита	4,5	2			0,75		Открытое Акционерное общество «Российские железные дороги». Сосногорский региональный центр связи – СП Ярославской дирекции связи Центральной станции связи – филиала ОАО «РЖД» ОГРН 1037739877295 169905, г. Сосногорск, ул. Оплеснина, д. 2	Здание дома связи, служебно-техническое здание Сосногорского регионального центра связи
25	г. Инта, пгт. Верхняя Инта, ул. Вокзальная, д. 5; д. 5 корпус 3 N 65.990580 E 60.323220	ж/б плита	12	3			0,75		Открытое Акционерное общество «Российские железные дороги». Эксплуатационное вагонное депо Сосногорск – СП Северной Дирекции инфраструктуры – СП Центральной дирекции инфраструктуры филиала филиала ОАО «РЖД» ОГРН 1037739877295 169905, г. Сосногорск, ул. Вокзальная, д. 25	Административно-бытовой корпус, южный пункт контрольно-технического осмотра вагонов (ЮПКТО) Эксплуатационного вагонного депо Сосногорск

26	г. Инта, пгт. Верхняя Инта, ул. Локомотивная, д. 29 N 65.980484 E 60.296426	ж/б плита	13,5	1			0,75		Открытое Акционерное общество «Российские железные дороги». Печорская дистанция электроснабжения - СП Северной дирекции по энергообеспечению - СП Трансэнерго - филиала филиала ОАО «РЖД» ОГРН 1037739877295 169601, г. Печора, Лиственный переулок	Здание РЭБ, здание мастерских сетевого района Печорская дистанция электроснабжения
27	г. Инта, пгт. Верхняя Инта, ул. Вокзальная, д. 31, строение 1 N 65.980624 E 60.299967	ж/б плита	10	3			0,75		Открытое Акционерное общество «Российские железные дороги». Интинская дистанция пути – СП Северной Дирекции инфраструктуры – СП Центральной дирекции инфраструктуры филиала филиала ОАО «РЖД» ОГРН 1037739877295 169834, г. Инта, ул. Локомотивная, д. 31	Административно-бытовой комплекс Интинской дистанции пути, Эксплуатационного локомотивного депо Инта
28	г. Инта, пгт. Верхняя Инта, ул. Вокзальная, д. 33, строение 1 N 65.981717 E 60.302992	ж/б плита	3,15	1			0,75		Открытое Акционерное общество «Российские железные дороги». Восстановительный поезд № 4443 станции Инта Дирекции аварийно-восстановительных средств Северной железной дороги - филиала ОАО «РЖД» ОГРН 1037739877295 169834, г. Инта, ул. Вокзальная, д. 33	Здание восстановительного поезда № 4443

29	г. Инта, пгт. Верхняя Инта, ул. Вокзальная, д. 29в N 65.983151 E 60.303910	ж/б плита	1	1			0,75			Открытое Акционерное общество «Российские железные дороги». Сосногорская механизированная дистанция инфраструктуры – СП Северо- Восточной дирекции инфраструктуры – СП Дирекции по эксплуатации путевых машин – СП Центральной дирекции инфраструктуры филиала филиала ОАО «РЖД» ОГРН 1037739877295 169502, г. Сосногорск, Набережная, д. 60	Мастерские Сосногорской механизированной дистанции инфраструктуры
30	г. Инта, пгт. Верхняя Инта, ул. Вокзальная, д. 31, строение 5 N 65.984468 E 60.307458	ж/б плита	1	1			0,75			Открытое Акционерное общество «Российские железные дороги». Сосногорский отдел Ярославской дирекции материально-технического обеспечения – СП Росжелдорснаба – филиала филиала ОАО «РЖД» ОГРН 1037739877295 169905, г. Сосногорск, ул. Набережная, д. 5	База топлива Сосногорского отдела Ярославской дирекции материально-технического обеспечения
31	г. Инта, ул. Мира, гаражный массив №1 N 66° 2'22.92" E 60° 7'7.72"	ж/б плита	7,5	1			0,75			МО «Инта» ОГРН 1021100859438 г. Инта, ул. Горького, д.16	г. Инта, ул. Мира, д.20 магазин «Зоомир» ИП Татарчук Елена Михайловна ОГРНИП 304110416900096 г. Инта, ул. Социалистическая д. 4, кв. 9

32	г. Инта, ул. Мира, гаражный массив №1 N 66° 2'22.92" E 60° 7'7.72"	ж/б плита	7,5	1			0,75			МО «Инта» ОГРН 1021100859438 г. Инта, ул. Горького, д.16	г. Инта, ул. Мира , д.23 ООО «Северторг» ОГРН 1021100859383
33	г. Инта, ул. Куратова, д. 51 N 66° 1'46.67" E 60° 5'43.08"	бетон	4,5	2			0,75			ОАО «Строительные товары» ОГРН 1101104000227 г. Инта, ул. Куратова д. 51	ОАО «Строительные товары» ОГРН 1101104000227 г. Инта, ул. Куратова д. 51
34	г. Инта, ул. Полярная, д. 5 N 66° 04'07.93" E 60° 15'11.98"	бетон	3	1	да		0,65			ООО «Акваград» ОГРН 1171101007560 г. Инта, ул. Полярная, д. 5	ООО «Акваград» ОГРН 1171101007560 г. Инта, ул. Полярная, д. 5
35	г. Инта, ул. Северная, д. 3 N 66° 04'07.93" E 60° 03'94.24"	бетон	1,5	1			0,65			ООО «Акваград» ОГРН 1171101007560 г. Инта, ул. Полярная, д. 5	г. Инта, ул. Северная, д. 3 административные здания, гаражи, промышленные объекты
36	г. Инта, ул. Северная, д. 3 (2) N 66° 04'07.93" E 60° 03'94.24"	бетон	9	2 2	да		0,75 0,75			ООО «Акваград» ОГРН 1171101007560 г. Инта, ул. Полярная, д. 5	г. Инта, ул. Северная, д. 3 административные здания, гаражи, промышленные объекты
37	г. Инта, ул. Куратова, д. 1в склад. № 14 N 66° 02'15.96" E 60° 08'02.79"	бетон	12	3 1	да		0,75 0,75			ООО «Сазонов» 169300, Республика Коми, г. Ухта, улица Севастопольская, д. 10А, помещ. 70 ОГРН 1041100602234	г. Инта, ул. Куратова, д. 1в склад. № 14
38	г. Инта, ул. Пригородная, д. 3 N 66° 03'10.53" E 60° 07'13.09"	бетон	6	1	да		0,7			Структурное подразделение филиала АО «Комиавиатранс» «Аэропорт Печора» «Посадочная площадка Инта» г. Инта ул. Пригородная, д. 3 ОГРН 1131101002670	г. Инта ул. Пригородная, д. 3 аэровокзал

39	г. Инта, ул. Чернова, 4 N 66° 2'21.49" E 60° 07'22.56"	ж/б плита	18	1	да		0,75		МО «Инта» ОГРН 1021100859438 г. Инта. ул. Горького, д.16	г. Инта, ул. Чернова, д.7 фотоцентр «Таир», ИП Дворников Ю.С. ОГРНИП 306110402600016
40	г. Инта, ул. Полярная, 13 кор. А N 66° 2'26.78" E 60° 08'46.59"	асфальт тобето н	8	3	да		0,77		ИП Хантанзейский П.М. ОГРНИП 304110419500030 г. Инта, ул. Полярная, д.13	г. Инта, ул. Полярная, д.13 кор. А Торговый дом «Квартал», ИП Хантанзейский П.М. ОГРНИП 304110419500030
41	Республика Коми, пст. Абезь, (ж/д ст. Марков) КС-5 «Усинская» 6 км на северо-восток от д. Ярпиаг N 66° 35'22.68" E 62° 02'49.68"	ж/б плита	12	2			0,75		Печорское ЛПУМГ ООО «Газпром трансгаз Ухта» КС-5 «Усинская» ОГРН 1021100731190 г. Ухта, Наб. газовиков, д. 10/1	пст. Абезь, (ж/д ст. Марков) КС-5 «Усинская» 6 км на северо-восток от д. Ярпиаг Печорское ЛПУМГ КС-5 вахтовый жилой комплекс
42	Республика Коми, пгт. Верхняя Инта, 31 км на северо- восток от г. Инта N 65° 56'11.55" E 60° 22'22.16"	ж/б плита	24	2			0,75		Печорское ЛПУМГ ООО «Газпром трансгаз Ухта» КС-6 «Интинская» ОГРН 1021100731190 пгт. Верхняя Инта, 25 км на юго-восток от г. Инта	пгт. Верхняя Инта, 25 км на юго-восток от г. Инта Печорское ЛПУМГ ООО «Газпром трансгаз Ухта» КС-6 «Интинская» промбаза (возле овощехранилища)
43	Республика Коми, пгт. Верхняя Инта, 31 км на северо- восток от г. Инта N 65° 56'10.83" E 60° 22'22.16"	ж/б плита	12	2			0,75		Печорское ЛПУМГ ООО «Газпром трансгаз Ухта» КС-6 «Интинская» ОГРН 1021100731190 пгт. Верхняя Инта, 25 км на юго-восток от г. Инта	пгт. Верхняя Инта, Печорское ЛПУМГ ООО «Газпром трансгаз Ухта» КС-6 «Интинская» промбаза (перед зданием ВЖК)

44	Республика Коми, пгт. Верхняя Инта, 31 км на северо- восток от г. Инта N 65° 56'34" E 60° 20'34"	ж/б плита	12	3			0,75			Печорское ЛПУМГ ООО «Газпром трансгаз Ухта» КС-6 «Интинская» ОГРН 1021100731190 пгт.Верхняя Инта, 25км на юго-восток от г. Инта	пгт. Верхняя Инта, Печорское ЛПУМГ ООО «Газпром трансгаз Ухта» КС-6 «Интинская» КЦ-1 (перед ЭСН)
45	Республика Коми, пст. Абезь, (ж/д ст. Марков) КС-5 «Усинская» 6 км на северо-восток от д. Ярпияг N 66° 35'24.88" E 62° 03'11.34"	ж/б плита	12	1			0,75			Печорское ЛПУМГ ООО «Газпром трансгаз Ухта» КС-5 «Усинская» ОГРН 1021100731190 г. Ухта, Наб. газовиков, д. 10/1	пст. Абезь, (ж/д ст. Марков) КС-5 «Усинская» 6 км на северо-восток от д. Ярпияг Печорское ЛПУМГ КС-5 промбаза
46	Республика Коми, пгт. Верхняя Инта, 31 км на северо- восток от г. Инта N 65° 56'22.06" E 60° 22'48.22"	ж/б плита	12	1			0,75			Печорское ЛПУМГ ООО «Газпром трансгаз Ухта» КС-6 «Интинская» ОГРН 1021100731190 пгт. Верхняя Инта, 25 км на юго-восток от г. Инта	пгт. Верхняя Инта, Печорское ЛПУМГ ООО «Газпром трансгаз Ухта» КС-6 «Интинская» промбаза (перед складом МТС)
47	Республика Коми, пгт. Верхняя Инта, 31 км на северо- восток от г. Инта N 65° 56'18.65" E 60° 22'39.78"	ж/б плита	12	1			0,75			Печорское ЛПУМГ ООО «Газпром трансгаз Ухта» КС-6 «Интинская» ОГРН 1021100731190 пгт. Верхняя Инта, 25 км на юго-восток от г. Инта	пгт. Верхняя Инта, Печорское ЛПУМГ ООО «Газпром трансгаз Ухта» КС-6 «Интинская» промбаза (перед гараж- стоянкой АТС)
48	Республика Коми, пгт. Верхняя Инта, 31 км на северо- восток от г. Инта N 65° 56'17.80" E 60° 22'32.86"	ж/б плита	12	1			0,75			Печорское ЛПУМГ ООО «Газпром трансгаз Ухта» КС-6 «Интинская» ОГРН 1021100731190 пгт. Верхняя Инта, 25 км на юго-восток от г. Инта	пгт. Верхняя Инта, Печорское ЛПУМГ ООО «Газпром трансгаз Ухта» КС-6 «Интинская» промбаза (перед узлом связи)

49	Республика Коми, пст. Абезь, (ж/д ст. Марков) КС-5 «Усинская» 6 км на северо-восток от д. Ярпияг N 66° 34' 40.31" E 62° 02' 15.51"	ж/б плита	12	2			0,75			Печорское ЛПУМГ ООО «Газпром трансгаз Ухта» КС-5 «Усинская» ОГРН 1021100731190 г. Ухта, Наб. газовиков, д. 10/1	пст. Абезь, (ж/д ст. Марков) КС-5 «Усинская» 6 км на северо-восток от д. Ярпияг Печорское ЛПУМГ КС-5 КЦ-1 (перед СМТ)
50	Республика Коми, МО «Инта» ГУ "Печорское лесничество" Интинское участковое лесничество, квартал 78 N 66°31'11.9" E 61°40'49.6"	ж/б плита	12	2			0,75			ООО «Газпром трансгаз Ухта» Печорское ЛПУМГ ОГРН 1021100731190 г. Ухта, Наб. газовиков, д. 10/1	Печорское ЛПУМГ, ДЛЮ № 29 км 568,2 МГ «Бованенково –Ухта»
51	Республика Коми, МО «Инта» 4 км на северо-запад от ж/д ст. 1925 км N 65°38'55.1" E 59°05'49.0"	ж/б плита	12	2			0,75			ООО «Газпром трансгаз Ухта» Печорское ЛПУМГ ОГРН 1021100731190 г. Ухта, Наб. газовиков, д. 10/1	Печорское ЛПУМГ, ДЛЮ № 37 км 734,2 МГ «Бованенково –Ухта»
52	г. Инта, ул. Промышленная, д. 15 N 66° 03'74.94" E 60° 12'88.45"	асфаль тобето н	15	2			0,75			ООО «Интинский хлебозавод» г. Инта, ул. Промышленная, 15 ОГРН 1171101006691	В результате производственной деятельности ООО «Интинский хлебозавод»2
53	г. Инта, ул. Пригородная, д. 3 N 66° 03'10.53" E 60° 07'13.01"	ж/б плита	6	1			0,75			ФГУП «Госкорпарация по ОрВД» г. Печора, ул. Свободы, 42а ОГРН 1027739057500	г. Инта ул. Пригородная, д. 3 арендуемые помещения аэровокзала

54	г. Инта, ул. Ленинградская, д. 4 N 65°59'51.79" E 60°11'21.09"	ж/б плита	30	1			0,75			ГКУ РК «Управление ППС и ГЗ» ОРГН 1081101009241	г. Инта, ул. Ленинградская, д. 4
55	Республика Коми, село Петрунь, N 66°28'28.28" E 60°44'24.49"	ж/б плита	2	1			0,75			АО «Коми коммунальные технологии» ОГРН 1151101010620 167000 г. Сыктывкар, ул. Ленина, д. 74, офис 10	Дизельная электростанция «Петрунь»
56	Республика Коми, пст. Кочмес, N 66°21'32.73" E 60°00'52.61"	ж/б плита	2	1			0,36 (согласованно)			АО «Коми коммунальные технологии» ОГРН 1151101010620 167000 г. Сыктывкар, ул. Ленина, д. 74, офис 10	Дизельная электростанция «Кочмес»
57	Республика Коми, село Адзъвавом, N 66° 35' 48.05" E 59° 17' 47.66"	ж/б плита	2	1			0,36 (согласованно)			АО «Коми коммунальные технологии» ОГРН 1151101010620 167000 г. Сыктывкар, ул. Ленина, д. 74, офис 10	Дизельная электростанция «Адзъвавом»
58	Республика Коми, пст. Ягъель, N 66°20'16.24" E 59°43'18.93"	ж/б плита	2	1			0,36 (согласованно)			АО «Коми коммунальные технологии» ОГРН 1151101010620 167000 г. Сыктывкар, ул. Ленина, д. 74, офис 10	Дизельная электростанция «Ягъель»
59	г. Инта, ул. Бабушкина, д. 1 N 66°2'24.00" E 60°7'41.82"	ж/б плита	8	1	да		0,75			ООО «Космос» ОГРН 1041100723047 г. Инта, ул. Бабушкина, д. 1	ООО «Космос» г. Инта, ул. Бабушкина, д. 1
60	г. Инта, ул. Бабушкина, д. 1 N 66°2'24.00" E 60°7'41.82"	ж/б плита	4	1			0,75			АО «Тандер» ОГРН 1022301598549 350000, г. Сыктывкар, Леваневского, д. 185	ООО «Инторг» г. Инта, ул. Бабушкина, д. 1
61	г. Инта, ул. Куратова, д. 1а N 66°2'13.34" E 60°7'45.12"	ж/б плита	2	1	да		1,1			АО «Сыктывкарский ликеро-водочный завод» г. Сыктывкар, ул. Печорская, 69 ЕГЮРЛ 1071101001740	Здание оптового склада и магазина АО «СЛВЗ» г. Инта ул. Куратова, д. 1а

62	г. Инта, ул. Кирова, д. 25 N 66°2'21.5" E 60°8'18.6"	асфальт тобетон	10	3			0,75			ИП Тихомиров Александр Анатольевич ОГРНИП 304110405700043 г. Инта, ул. Мира, д. 56, кв.13	г. Инта, ул. Кирова, д. 25 магазин «Кировский», ИП Тихомиров А.А. ОГРНИП 304110405700043 г. Инта, ул. Мира, д. 56, кв.13
63	г. Инта, ул. Восточная, д. 1 N 66°02'41.5" E 60°11'02.3"	асфальт тобетон	12	3			0,75			ИП Иванов Алексей Геннадьевич ОГРНИП 320112100015143 г. Инта, ул. Чернова, д. 4, кв. 59	г. Инта, ул. Восточная, д. 1 (гаражи) ИП Иванов А.Г. ОГРНИП 320112100015143 г. Инта, ул. Чернова, д. 4, кв. 59
64	г. Инта, ул.Куратова, д. 1в, строение 6 N 66°02'12.6" E 60°07'46.6"	ж/б плита	10	4	да		0,75			Куринный Руслан Иванович ООО «Мирт» ОГРН 304110405000026 г. Инта, ул. Мира, д. 28	г. Инта, ул. Мира, д. 28 магазин «Смак»
65	г. Инта, ул. Куратова, д. 22а N 66°02'04.6" E 60°06'44.6"	ж/б плита	3	1			0,75			АО «Тандер» ОГРН 1022301598549 г. Инта, ул. Куратова, д. 22а	г. Инта, ул. Куратова, д. 22а
66	г. Инта, ул. Горького, 23 N 66°02'10.0" E 60°07'04.3"	ж/б плита	2,25	1			1,1			Коми филиал ПАО «Ростелеком» ОГРН 1027700198767 г. Сыктывкар, ул. Ленина, д. 60	административно- производственное здание (АТС) Коми филиала ПАО «Ростелеком» ОГРН 1027700198767 г. Сыктывкар, ул. Ленина, д. 60

67	г. Инта, ул. Сангородок, д. 3 N 66°01'16.0" E 60°14'17.6"	ж/б плита	12	1			0,75			ООО «Завод карбидов и ферросплавов» ОГРН 1165017051924 г. Инта, ул. Сангородок, д. 3	ООО «Завод карбидов и ферросплавов» г. Инта, ул. Сангородок, д. 3
9. Организации, учреждения											
1	г. Инта, ул. Гагарина, 2 N 66° 1'47.04" E 60° 4'2.96"	ж/б плита	26	1	да		0,75			МБУ «Спортивная школа «Интинская» ОГРН 1021100857766 г. Инта, ул. Гагарина, д. 2	г. Инта, ул. Гагарина, д. 2 МБУ «Спортивная школа «Интинская» ОГРН 1021100857766
2	г. Инта, ул. Полярная, 19 N 66° 2'27.30" E 60° 8'42.82"	бетон	2,25	1			0,75			МБУ «Спортивная школа «Юность» ОГРН 1021100858767 г. Инта, ул. Лунина 7	г. Инта, ул. Лунина 7 МБУ «Спортивная школа «Юность» ОГРН 1021100858767
3	г. Инта, ул. Кирова, 30а N 66° 2'25.50" E 60° 8'21.76"	бетон	2,25	1			0,75			МБУ «Спортивная школа «Юность» ОГРН 1021100858767 г. Инта, ул. Лунина 7	г. Инта, ул. Кирова, 30а МБУ «Спортивная школа «Юность» ОГРН 1021100858767
4	г. Инта, ул. Кирова, 28а N 66° 2' 25.25" E 60° 8'21.08"	ж/б плита	2,25	1 1	да		0,75 0,75			МБУ ДО «Детская школа искусств» ОГРН 1021100858624 г. Инта, ул. Кирова, д.28а	Отделения МБУ ДО «Детская школа искусств»: г. Инта, ул. г. Инта, ул. Кирова, д.28а г. Инта, ул. Чайковского, д. 3

5	г. Инта, ул. Восточная 1 N 66° 2'28.70" E 60° 10'58.92"	бетон	2,25	1			0,75			МБУ «Спортивная школа «Юность» ОГРН 1021100858767 г. Инта, ул. Лунина 7	г. Инта, ул. Восточная, 1 МБУ «Спортивная школа «Юность» ОГРН 1021100858767
6	г. Инта, ул. Баева, 38 N 65° 59'59.46" E 60° 11'57.70"	бетон	2,25	1			0,75			МБУ «Спортивная школа «Юность» ОГРН 1021100858767 г. Инта, ул. Лунина 7	г. Инта, ул. Баева, 38 МБУ «Спортивная школа «Юность» ОГРН 1021100858767
7	г. Инта, ул. Чайковского, 3 N 66° 2'24.58" E 60° 8'12.68"	ж/б плита	2,25	1			0,75			МБУ ДО «Детская школа искусств» ОГРН 1021100858624 г. Инта, ул. Кирова, д.28а	Отделения МБУ ДО «Детская школа искусств»: г. Инта, ул. Кирова, д.28а г. Инта, ул. Чайковского, д. 3
8	г. Инта, ул. Полярная, 11 N 66° 2'26.32" E 60° 8'53.74"	ж/б плита	2,25	2			0,75			МБУ культуры «Центр народного художественного творчества «Дворец культуры и техники» ОГРН 1021100857821 г. Инта, ул. Кирова, д. 14	г. Инта, ул. Кирова, д. 14
9	г. Инта, ул. Южная 8 N 66° 0'2.68" E 60° 11'30.83"	ж/б плита	6	1			0,75			МБУ культуры «Центр народного художественного творчества «Дворец культуры и техники» ОГРН 1021100857821 г. Инта, ул. Кирова, д. 14	г. Инта, ул. Южная, д. 8а
10	г. Инта, ул. Горького, 8, стр. 1 N 66° 03'91.81" E 60° 12'28.58"	бетон	2,25	1			0,75			МБУ «Спортивная школа «Юность» ОГРН 1021100858767 г. Инта, ул. Лунина 7	г. Инта, ул. Горького д. 8, стр. 1 МБУ «Спортивная школа «Юность» ОГРН 1021100858767

11	г. Инта, ул. Воркутинская, 11 N 66° 2'3.93" E 60° 5'57.66"	монолит	4,95	2			0,75			МБУ ДО «Центр развития ребенка – детский сад № 31 «Крепыш» ОГРН 1021100857612 ул. Воркутинская, д.11	г. Инта, ул. Воркутинская, д.11 МБУ ДО «Центр развития ребенка – детский сад № 31 «Крепыш» ОГРН 1021100857612
12	г. Инта, ул. Воркутинская, 14 N 66° 2'11.44" E 60° 6'17.63"	монолит	8,6	2			0,75			МБУ ДО «Детский сад № 29 «Рябинушка» комбинированного вида» ОГРН 1021100858206 ул. Воркутинская, д. 14	г. Инта, ул. Воркутинская, д. 14 МБУ ДО «Детский сад № 29 «Рябинушка» комбинированного вида» ОГРН 1021100858206
13	г. Инта, ул. Горького, 12а N 66° 2'18.81" E 60° 6'59.79"	бетон	3,1	1			0,75			ул. Горького д. 12а МБУ ДО «Детский сад № 20 «Белочка» общеразвивающего вида» ОГРН 1021100857788	г. Инта, ул. Горького д. 12а МБУ ДО «Детский сад № 20 «Белочка» общеразвивающего вида» ОГРН 1021100857788
14	г. Инта, ул. Мира, 14 N 66° 2'28.59" E 60° 7'15.15"	бетон	4	1			0,75			МБУ ДО «Центр внешкольной работы» ОГРН 1021100858789 г. Инта, ул. Мира д. 14	г. Инта, ул. Мира д. 14 МБУ ДО «Центр внешкольной работы» ОГРН 1021100858789
15	г. Инта, ул. Куратова, 20, стр. 1 N 66° 2'6.73" E 60° 6'58.71"	монолит	8	2			0,75			МБОУ "Гимназия №2" ОГРН 1021100858349 ул. Куратова д. 20, стр. 1	г. Инта, ул. Куратова д. 20, стр. 1 МБОУ "Гимназия № 2" ОГРН 1021100858349
16	г. Инта, ул. Чернова, 4 N 66° 2'21.49" E 60° 7'22.56"	ж/б плита	18	1			0,75			МО «Инта» ОГРН 1021100859438 г. Инта. ул. Горького, д.16	г. Инта, ул. Горького д. 16 МБОУ «Гимназия № 3» ОГРН 1021100858305

17	г. Инта, ул. Мира, 51 N 66° 2'02.53" E 60° 5'44.06"	бетон	22,8	2			0,75			г. Инта, ул. Мира, 51 МБОУ «Средняя общеобразовательная школа № 10» ОГРН 1021100860197	г. Инта, ул. Мира, 51 МБОУ «Средняя общеобразовательная школа № 10» ОГРН 1021100860197
18	г. Инта, ул. Горького, 21а N 66°02'12.1" E 60°07'09.5"	ж/б плита	8	1			0,75			МКУ «Городское учреждение народного образования» ОГРН 1111104000303 г. Инта, ул. Горького, д. 21	МКУ «Городское учреждение народного образования» ОГРН 1111104000303 г. Инта, ул. Горького, д. 21
19	г. Инта, ул. Горького, д. 16 N 66°02'17.9" E 60°06'51.5"	ж/б плита	6	1			1,1			Администрация МО «Инта» ОГРН 1021100859438 г. Инта, ул. Горького, д. 16	Администрация МО «Инта» ОГРН 1021100859438 г. Инта, ул. Горького, д. 16
20	г. Инта, ул. Куратова, д. 66 N 66°01'55.35" E 60°05'24.16"	ж/б плита	6	3			0,75			ГБУ РК «Комплексный центр социальной защиты населения города Инты» г. Инта, ул. Куратова, д. 66 ОГРН 1021100860516	ГБУ РК «Комплексный центр социальной защиты населения города Инты» г. Инта, ул. Куратова, д. 66 ОГРН 1021100860516
10. Населенные пункты (села, поселки, деревни)											
1	Республика Коми, г. Инта, пст. Абезь, ул. Полярная, 16 N 66° 31'16.25" E 61°45'27.98"	монол ит	8	3 (без контейн ерный сбор)			0,75			МО «Инта» ОГРН 1021100859438 г. Инта. ул. Горького, д.16	пст. Абезь

2	Республика Коми, г. Инта, пст. Абезь, ул. Вокзальная, 2 N 66° 31'14.66" E 61°45'13.98"	монолит	8	3 (без контейнерный сбор)			0,75			МО «Инта» ОГРН 1021100859438 г. Инта. ул. Горького, д.16	пст. Абезь
3	Республика Коми, г. Инта, д. Абезь, 54 N 66° 30'5.99" E 61°47'1.55"	монолит	8	3 (без контейнерный сбор)			0,75			МО «Инта» ОГРН 1021100859438 г. Инта. ул. Горького, д.16	д. Абезь
4	Республика Коми, г. Инта, с. Адзъвавом N 66° 35'33.49" E 59°16'43.60"	монолит	8	3(без контейнерный сбор)			0,75			МО «Инта» ОГРН 1021100859438 г. Инта. ул. Горького, д.16	с. Адзъвавом
5	Республика Коми, г. Инта, с. Косьювом N 66° 17'0.87" E 59°53'10.33"	монолит	8	3 (без контейнерный сбор)			0,75			МО «Инта» ОГРН 1021100859438 г. Инта. ул. Горького, д.16	с. Косьювом
6	Республика Коми, г. Инта, д. Кочмес N 66° 21'23.46" E 60°0'39.13"	монолит	8	3 (без контейнерный сбор)			0,75			МО «Инта» ОГРН 1021100859438 г. Инта. ул. Горького, д.16	д. Кочмес
7	Республика Коми, г. Инта, с. Петрунь, ул. Приполярная, 46 N 66° 28'40.05" E 60°44'15.84"	монолит	8	3 (без контейнерный сбор)			0,75			МО «Инта» ОГРН 1021100859438 г. Инта. ул. Горького, д.16	с. Петрунь
8	Республика Коми, г. Инта, д. Роговая, 24 N 66° 32'12.80" E 60°34'3.66"	монолит	8	3 (без контейнерный сбор)			0,75			МО «Инта» ОГРН 1021100859438 г. Инта. ул. Горького, д.16	д. Роговая

9	Республика Коми, г. Инта, д. Ягъель, 23 N 66° 20'17.56" E 59°43'14.21"	монол ит	8	3 (без контейн ерный сбор)			0,75			МО «Инта» ОГРН 1021100859438 г. Инта. ул. Горького, д.16	д. Ягъель
10	Республика Коми, г. Инта, д. Ярпияг, 13 N 66° 31'14.65" E 62°0'32.19"	монол ит	8	3 (без контейн ерный сбор)			0,75			МО «Инта» ОГРН 1021100859438 г. Инта. ул.Горького, д.16	д. Ярпияг
11. система раздельного накопления отходов											
1	ул. Бабушкина, д. 1 N 66° 2'24.00" E 60°7'41.82"	монол ит	7,4	2	да		0,75			МО «Инта» ОГРН 1021100859438 г. Инта. ул. Горького, д.16	ул. Горького, д. 2,4,6а ул. Бабушкина, д. 1,3 ул. Мира, д. 13,15,17 ул. Чернова, д. 7,7а
2	ул. Кирова, 17а N 66° 2'20.12" E 60° 8'39.65"	монол ит	7,4	2	да		0,75			МО «Инта» ОГРН 1021100859438 г. Инта. ул. Горького, д.16	ул. Кирова, д.17,17а,19, 27,29,31
3	ул. Куратова, д. 52 N 66° 2'0.14" E 60° 5'49.08"	монол ит	7,4	2	да		0,75			МО «Инта» ОГРН 1021100859438 г. Инта. ул. Горького, д.16	ул. Куратова, д. 50, 52, 60
4	ул. Мира, д. 32 N 66° 2'22.66" E 60° 6'9.91"	монол ит	7,4	2	да		0,75			МО «Инта» ОГРН 1021100859438 г. Инта. ул. Горького, д.16	ул. Мира, д. 30,32 ул. Северная, д.1
5	ул. Мира, 60 N 66° 2'12.41" E 60° 5'21.99"	монол ит	7,4	2	да		0,75			МО «Инта» ОГРН 1021100859438 г. Инта. ул. Горького, д.16	ул. Мира, д. 60,62
6	ул. Мира, д. 66 N 66° 2'3.11" E 60° 5'12.76"	монол ит	7,4	2	да		0,75			МО «Инта» ОГРН 1021100859438 г. Инта. ул. Горького, д.16	ул. Мира, д. 66,68

7	ул. Полярная, 11 N 66° 2'26.33" E 60° 8'53.73"	МОНОЛИТ	7,4	2	да		0,75			МО «Инта» ОГРН 1021100859438 г. Инта. ул. Горького, д.16	ул. Полярная, д. 10,11,12,15,19; Халеева, 6
8	ул. Чайковского, 3 N 66° 2'24.58" E 60° 8'12.68"	МОНОЛИТ	7,4	2	да		0,75			МО «Инта» ОГРН 1021100859438 г. Инта. ул. Горького, д.16	ул. Чайковского, д.3,4. ул. Мира, д.1 ул. Полярная, д. 22,24,25
9	ул. Геологическая, 5 N 66° 1'36.23" E 60° 4'0.93"	МОНОЛИТ	7,4	2	да		0,75			МО «Инта» ОГРН 1021100859438 г. Инта. ул. Горького, д.16	ул. Геологическая, д. 1,3,4,5 ул. Гагарина, д. 1,3,13,15
10	ул. Ленинградская 3 N 65° 59'55.25" E 60° 11'29.43"	МОНОЛИТ	7,4	2	да		0,75			МО «Инта» ОГРН 1021100859438 г. Инта. ул. Горького, д.16	ул. Ленинградская д. 1, 1а, 3, 3а, 5, ул. Баева, д. 11, ул. Южная, д. 2, 4
11	ул. Матросова 2а N 65° 59'31.14" E 60°19'48.17"	МОНОЛИТ	7,4	2	да		0,75			МО «Инта» ОГРН 1021100859438 г. Инта. ул. Горького, д.16	ул. Матросова, д. 2а
12	Юсьтыдор 8 N 66° 3'6.74" E 60°5'13.32"	МОНОЛИТ	7,4	2	да		0,75			МО «Инта» ОГРН 1021100859438 г. Инта. ул. Горького, д.16	Юсьтыдор, д. 8,9, 18
13	ул. Мира, д. 42 N 66° 2'11.47" E 60° 5'50.90"	МОНОЛИТ	7,4	2	да		0,75			МО «Инта» ОГРН 1021100859438 г. Инта. ул. Горького, д.16	ул. Мира, д. 42,44
14	ул. Социалистическая, 3 N 66° 2'28.04" E 60° 7'53.16"	МОНОЛИТ	7,4	2	да		0,75			МО «Инта» ОГРН 1021100859438 г. Инта. ул. Горького, д.16	ул. Социалистическая, д.3,3а, ул. Бабушкина, д. 4, ул. Мира, д. 7,9,11
15	ул. Чернова, 4 N 66° 2'21.49" E 60° 7'22.56"	МОНОЛИТ	7,4	2	да		0,75			МО «Инта» ОГРН 1021100859438 г. Инта. ул. Горького, д.16	ул. Чернова, д. 4, ул. Горького, д. 6,8а,10 ул. Мира, д. 19,21,23,25,25а

16	ул. Куратова,22 N 66°2 '4.35" E 60° 6'45.67"	МОНОЛ ИТ	7,4	2	да					МО «Инта» ОГРН 1021100859438 г. Инта. ул. Горького, д.16	ул. Куратова, д. 22,24,26,30 ул. Дзержинского, д. 19,21,21а
17	ул. Мира, д. 28 N 66° 2'24.97" E 60° 6'18.13"	МОНОЛ ИТ	7,4	2	да					МО «Инта» ОГРН 1021100859438 г. Инта. ул. Горького, д.16	ул. Мира, д. 28,30
18	ул. Мира, д. 44 N 66° 2'10.13" E 60° 5'36.13"	МОНОЛ ИТ	7,4	2	да					МО «Инта» ОГРН 1021100859438 г. Инта. ул. Горького, д.16	ул. Мира, д. 44,48
19	ул. Чернова, 6 N 66° 2'32.03" E 60° 7'12.74"	МОНОЛ ИТ	7,4	2	да					МО «Инта» ОГРН 1021100859438 г. Инта. ул. Горького, д.16	ул. Чернова, д. 6,8, ул. Январская, д. 13,15а,21
20	ул. Озерная 20 N 66° 3'9.03" E 60°58.69"	МОНОЛ ИТ	7,4	2	да					МО «Инта» ОГРН 1021100859438 г. Инта. ул. Горького, д.16	ул. Озерная, д. 20
21	ул. Восточная, 86 N 66° 2'51.33" E 60°11'42.82"	МОНОЛ ИТ	7,4	2	да					МО «Инта» ОГРН 1021100859438 г. Инта. ул. Горького, д.16	ул. Восточная, д. 84,86
22	ул. Ленинградская 13 N 66° 0'9.88" E 60° 11'57.99"	МОНОЛ ИТ	7,4	2	да					МО «Инта» ОГРН 1021100859438 г. Инта. ул. Горького, д.16	ул. Ленинградская д. 9,11,11а,13,15 ул. Южная, д.10, 12
12. Городское кладбище											
1	г. Инта, городское кладбище, сектор 10, контейнерная площадка № 1 N 66° 2'26.90" E 60°5'42.05"	ж/б плита	12	2						МО «Инта» ОГРН 1021100859438 г. Инта. ул. Горького, д.16	Сектор 7,10.

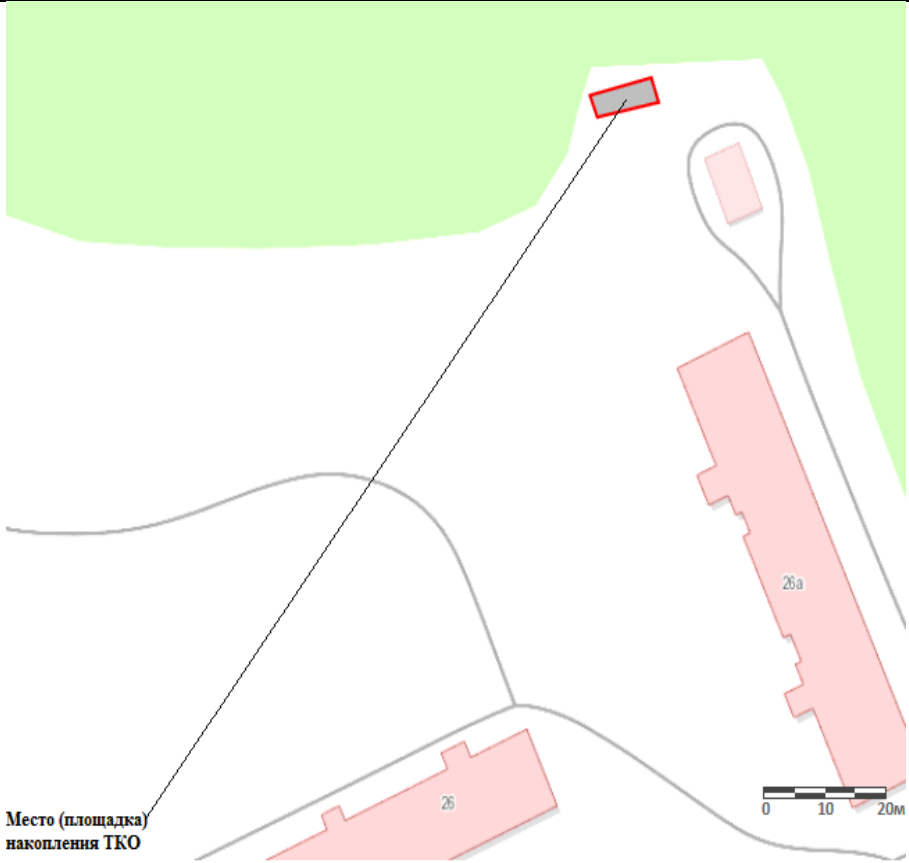
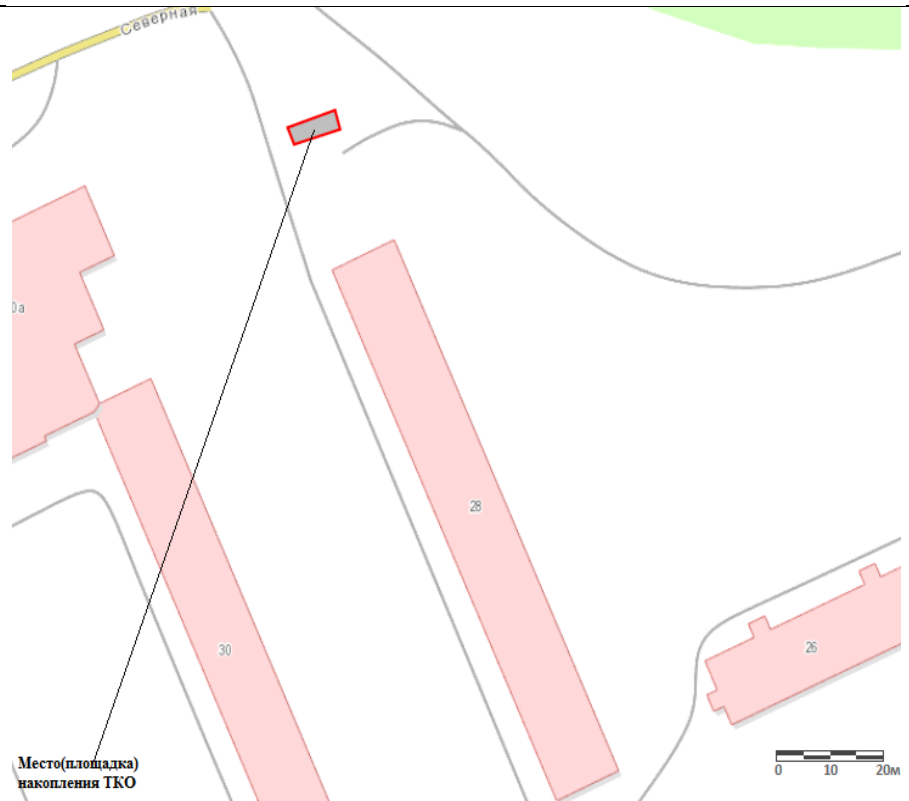
2	г. Инта, городское кладбище, сектор 7, контейнерная площадка № 2 N 66° 2'25.59" E 60°5'31.69"	ж/б плита	12	2			0,75			МО «Инта» ОГРН 1021100859438 г. Инта. ул. Горького, д.16	Сектор 1,2,7
3	г. Инта, городское кладбище, сектор 15, контейнерная площадка № 3 N 66° 2'28.93" E 60°5'39.23"	монол ит	4	1			0,75			МО «Инта» ОГРН 1021100859438 г. Инта. ул. Горького, д.16	Сектор 15
4	г. Инта, городское кладбище, сектор 5, контейнерная площадка № 4 N 66° 2'25.51" E 60°5'26.72"	ж/б плита	12	4			0,75			МО «Инта» ОГРН 1021100859438 г. Инта. ул. Горького, д.16	Сектор 3,5
5	г. Инта, городское кладбище, сектор 14, контейнерная площадка № 5 N 66° 2'25.04" E 60°5'22.47"	монол ит	4	1			0,75			МО «Инта» ОГРН 1021100859438 г. Инта. ул. Горького, д.16	Сектор 13,14
6	г. Инта, городское кладбище, сектор 6, контейнерная площадка № 6 N 66° 2'24.10" E 60°5'18.60"	ж/б плита	8	2			0,75			МО «Инта» ОГРН 1021100859438 г. Инта. ул. Горького, д.16	Сектор 6,9,13
7	г. Инта, городское кладбище, сектор 8а, контейнерная площадка № 7 N 66° 2'20.11" E 60°5'14.28"	монол ит	4	1			0,75			МО «Инта» ОГРН 1021100859438 г. Инта. ул. Горького, д.16	Сектор 8,8а,9,11

8	г. Инта, городское кладбище, сектор 16, контейнерная площадка № 8 N 66° 2'25.57" E 60°5'10.11"	монолит	4	1			0,75			МО «Инта» ОГРН 1021100859438 г. Инта. ул. Горького, д.16	Сектор 9,16,19
9	г. Инта, городское кладбище, сектор 21, контейнерная площадка № 9 N 66° 2'24.98" E 60°5'0.37"	ж/б плита	12	4			0,75			МО «Инта» ОГРН 1021100859438 г. Инта. ул. Горького, д.16	Сектор 17,18,20,21
10	г. Инта, городское кладбище, сектор 12, контейнерная площадка № 10 N 66° 2'30.06" E 60°5'10.03"	ж/б плита	8	2			0,75			МО «Инта» ОГРН 1021100859438 г. Инта. ул. Горького, д.16	Сектор 12,13,13а
11	г. Инта, городское кладбище, сектор 21, контейнерная площадка № 11 N 66° 2'24.03" E 60°4'54.50"	ж/б плита	8	2			0,75			МО «Инта» ОГРН 1021100859438 г. Инта. ул. Горького, д.16	Сектор 18,21
13. Частный сектор											
1	г. Инта, мкр. Новобольничный, ул. Новобольничная N 66° 02' 38" E 60° 07' 15"	ж/б плита	6	2			0,75			МО «Инта» ОГРН 1021100859438 г. Инта. ул. Горького, д.16	ул. Новобольничная, ул. Средняя, ул. Кольцевая, ул. Луговая, ул. Транспортная, пер. Малый
2	г. Инта, ул. Заречная N 66° 02' 54" E 60° 07' 25"	ж/б плита	6	2			0,75			МО «Инта» ОГРН 1021100859438 г. Инта. ул. Горького, д.16	ул. Заречная

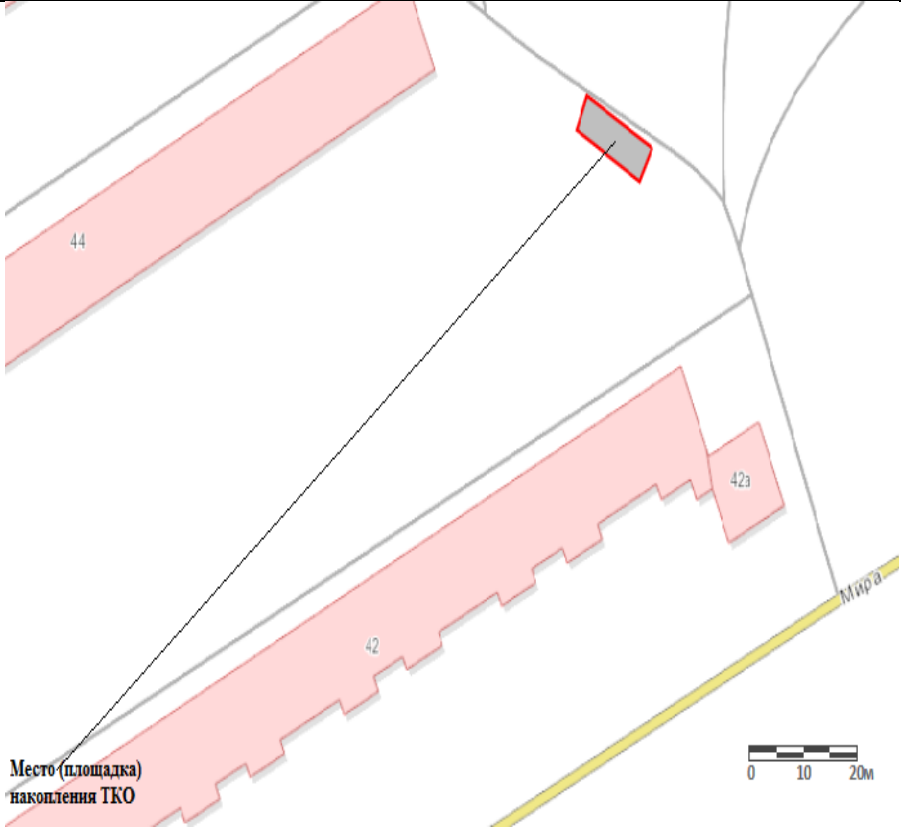
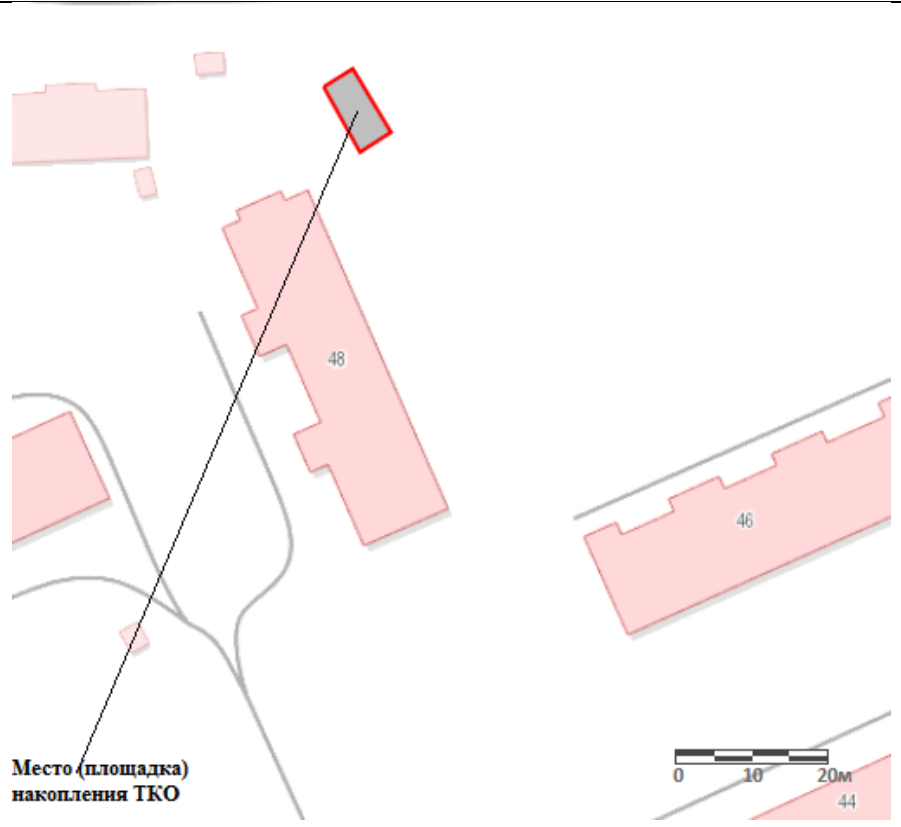
Приложение 2
к постановлению администрации
МО «Инта» РК
от «26» марта 2024 года №3/490


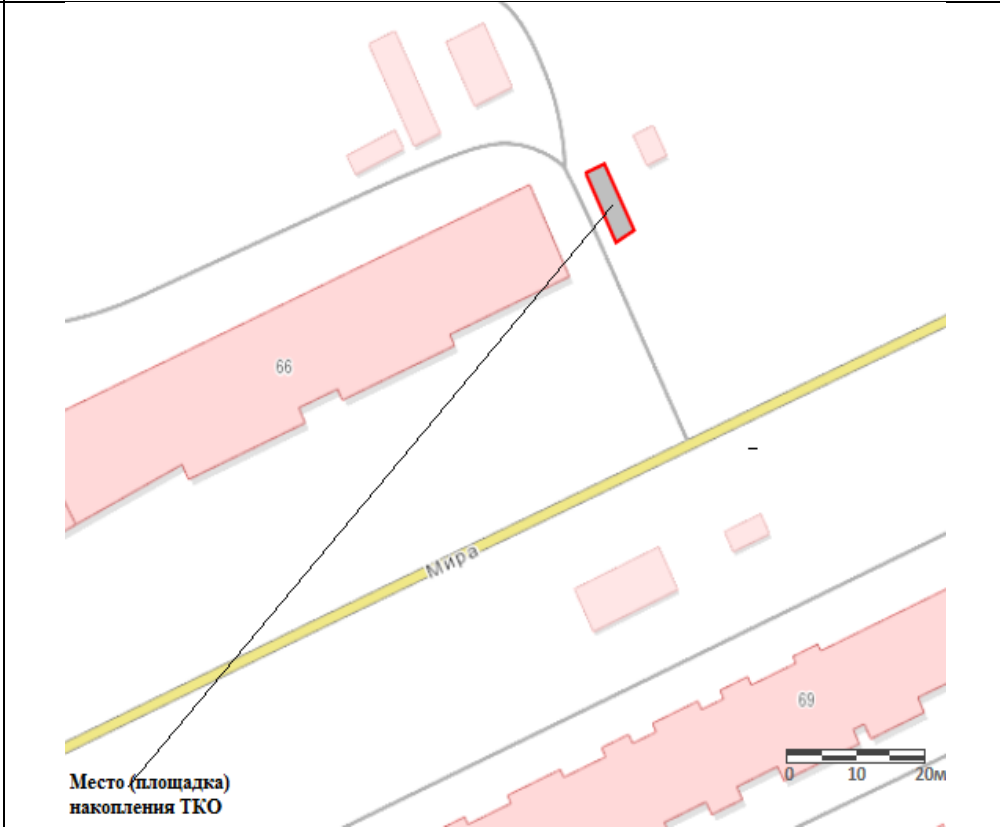
1. г. Инта		
№	Адрес, географические координаты	Схема размещения мест (площадок) накопления твердых коммунальных отходов М 1:2000
1	Республика Коми, г. Инта, ул. Бабушкина, 1 N 66° 02'24.0" E 60°7'41.7"	<p>Место (площадка) накопления ТКО</p>

<p>2</p>	<p>Республика Коми, г. Инта, ул. Воркутинская, 10 N 66°02'05.1" E 60°06'16.1"</p>	<p>Место (площадка) накопления ТКО</p>
<p>3</p>	<p>Республика Коми, г. Инта, ул. Мира, 4а N 66°02'32.5" E 60°07'57.2"</p>	<p>Место (площадка) накопления ТКО</p>

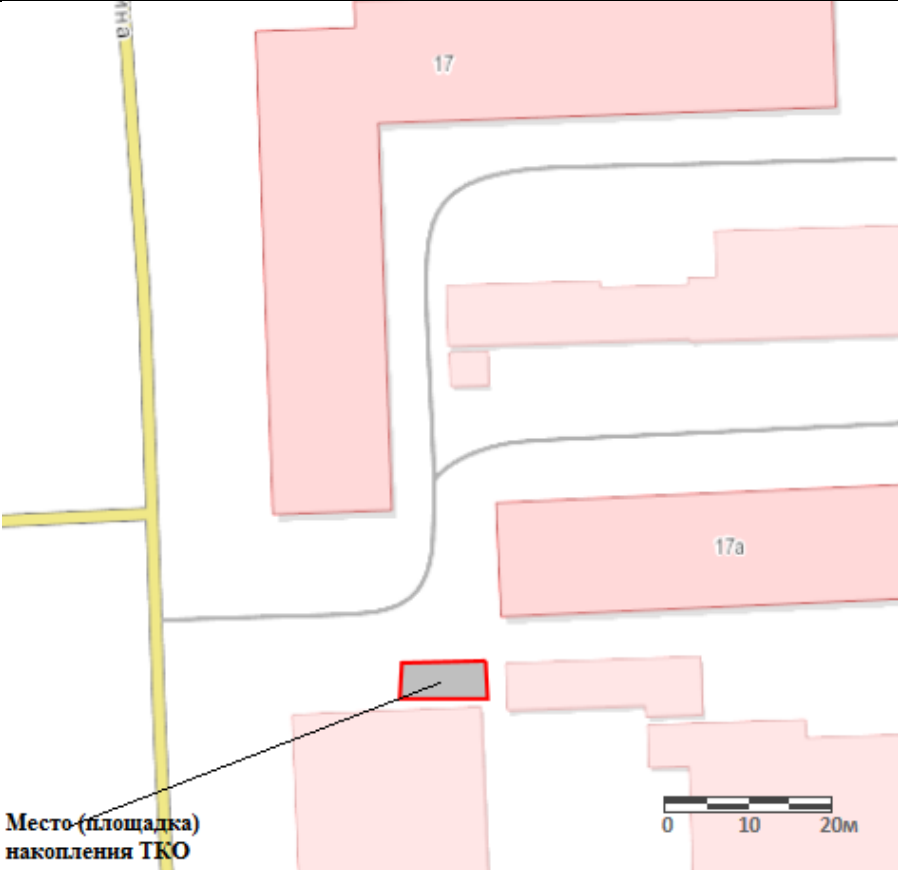
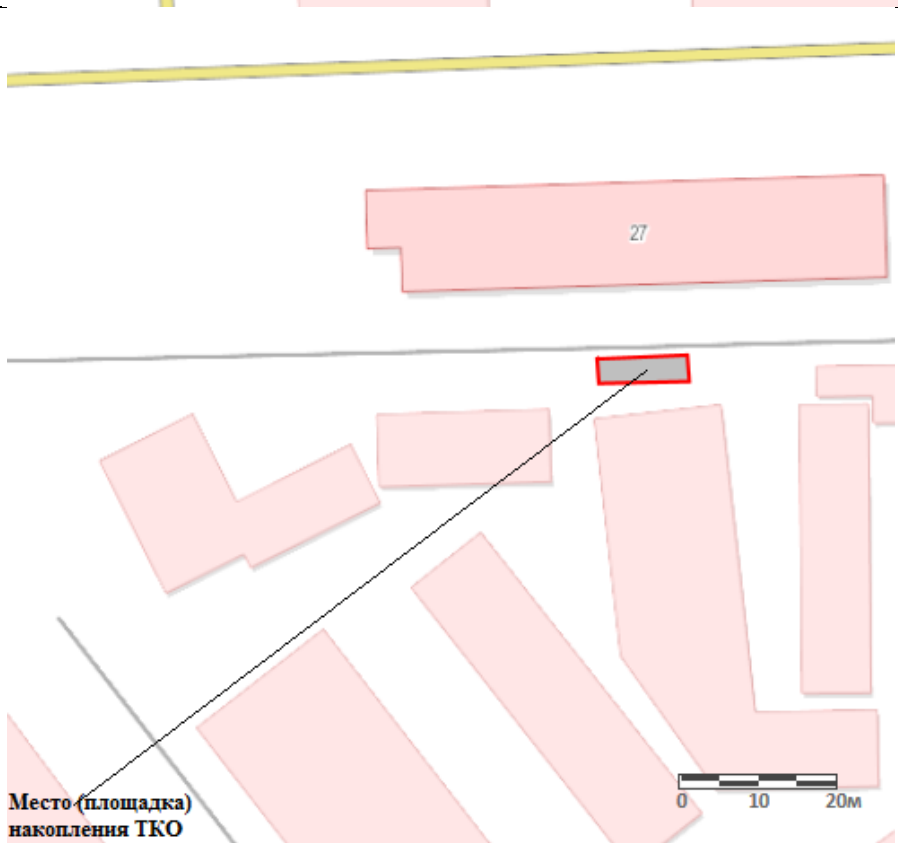
<p>4</p>	<p>Республика Коми, г. Инта, ул. Мира, 26а N 66°02'25.9" E 60°06'31.7"</p>	 <p>Место (площадка) накопления ТКО</p>
<p>5</p>	<p>Республика Коми, г. Инта, ул. Мира, 28 N 66°02'24.8" E 60°06'17.9"</p>	 <p>Место (площадка) накопления ТКО</p>

<p>6</p>	<p>Республика Коми, г. Инта, ул. Мира, 32 N 66°02'22.3" E 60°06'09.9"</p>	 <p>Место (площадка) накопления ТКО</p>
<p>7</p>	<p>Республика Коми, г. Инта, ул. Мира, 34 N 66°02'14.6" E 60°06'08.2"</p>	 <p>Место (площадка) накопления ТКО</p>

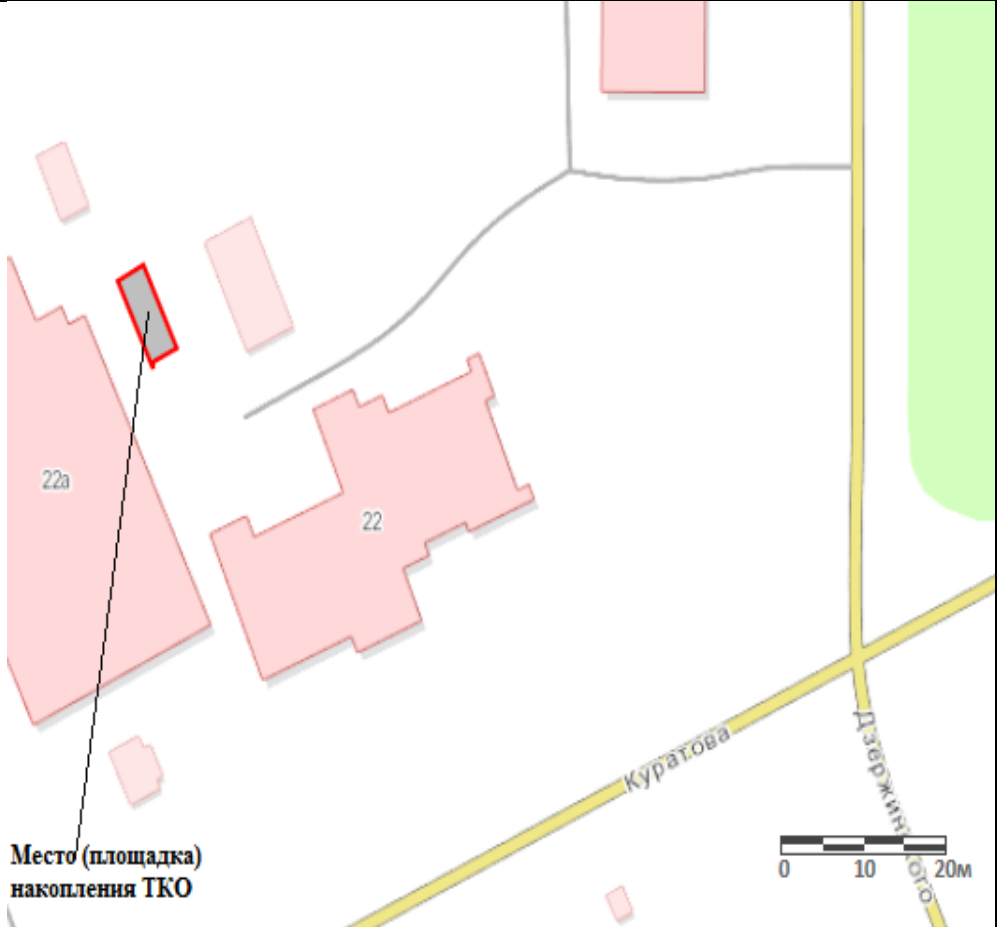
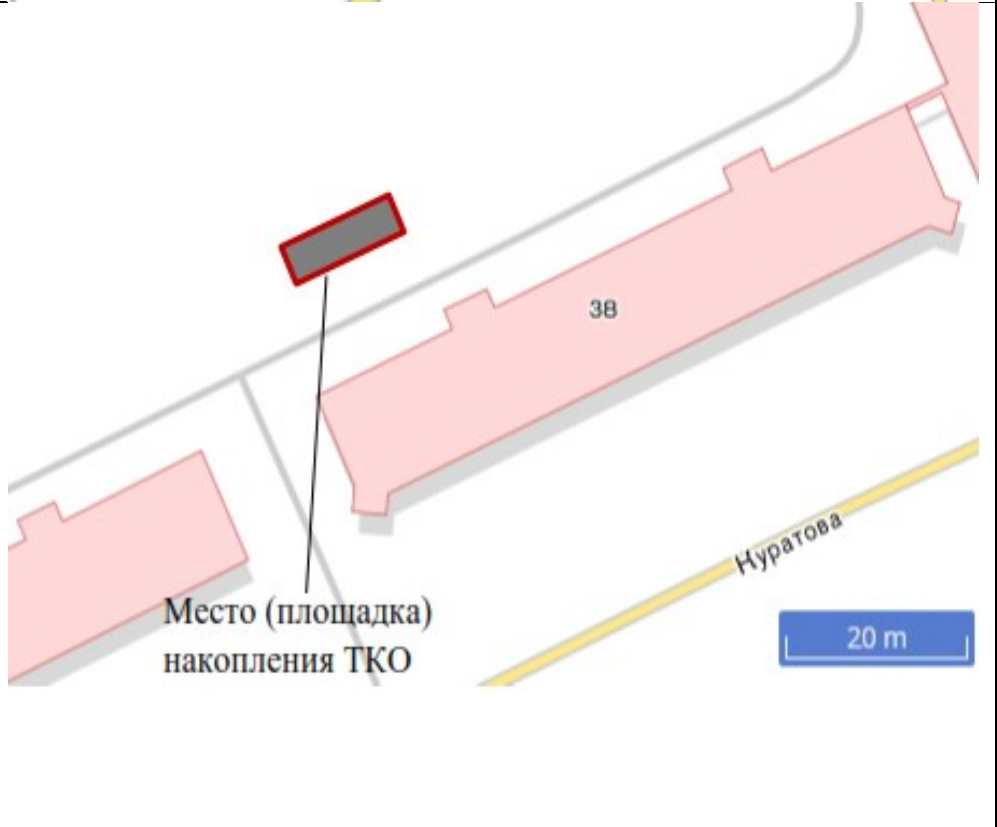
<p>8</p>	<p>Республика Коми, г. Инта, ул. Мира, 42 N 66°02'11.4" E 60°05'51.2"</p>	 <p>Место (площадка) накопления ТКО</p>
<p>9</p>	<p>Республика Коми, г. Инта, ул. Мира, 48 N 66° 2'13.89" E 60° 5'36.85"</p>	 <p>Место (площадка) накопления ТКО</p>


10	Республика Коми, г. Инта, ул. Мира, 60 N 66°02'12.7" E 60°05'22.0"	 <p>Место (площадка) накопления ТКО</p>
11	Республика Коми, г. Инта, ул. Мира, 66 N 66°02'03.4" E 60°05'12.9"	 <p>Место (площадка) накопления ТКО</p>

<p>12</p>	<p>Республика Коми, г. Инта, ул. Горького, 5а N 66° 2'16.98" E 60° 7'35.59"</p>	<p>Место (площадка) накопления ТКО</p>
<p>13</p>	<p>Республика Коми, г. Инта, ул. Заводская, 4 N 66°02'20.4" E 60°08'30.0"</p>	<p>Место (площадка) накопления ТКО</p>

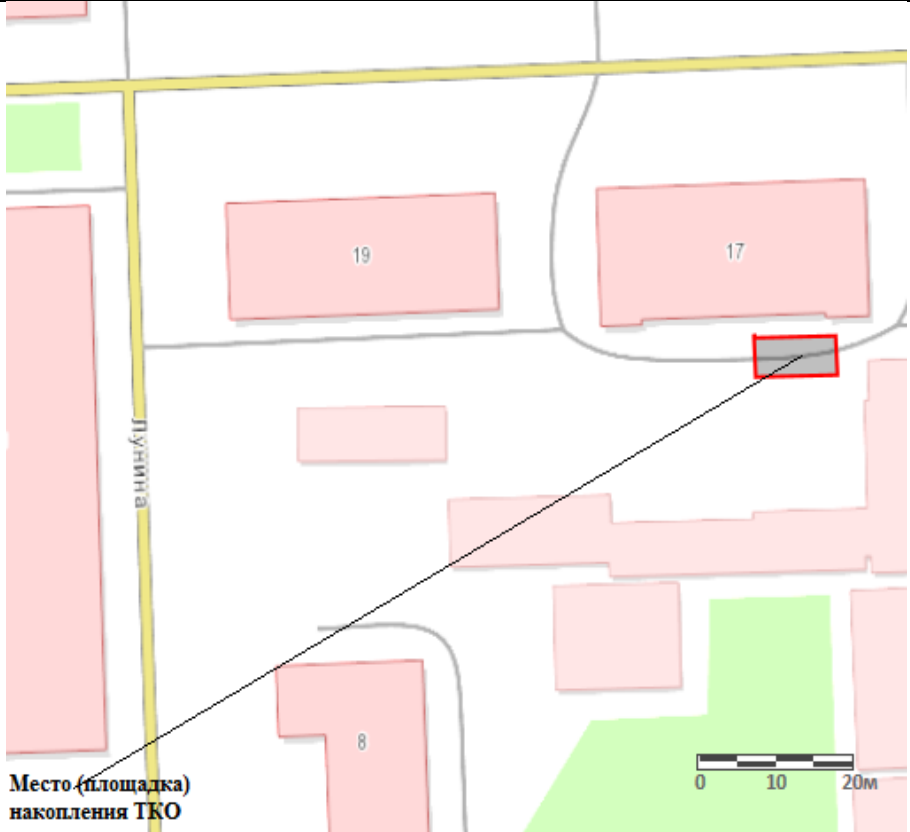
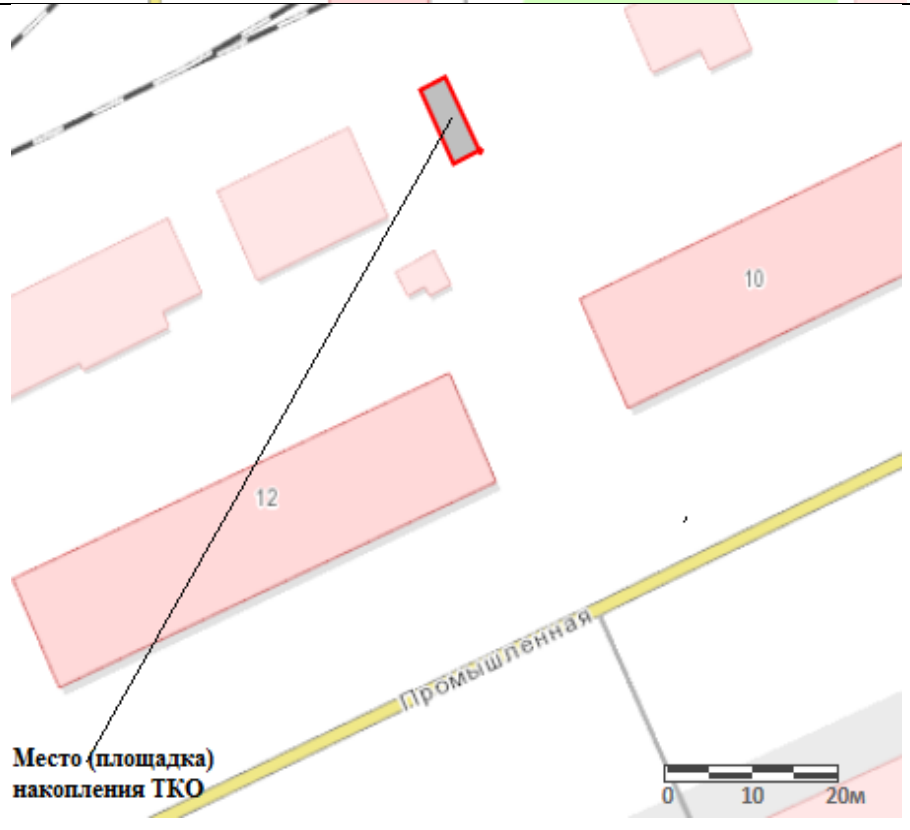
<p>14</p>	<p>Республика Коми, г. Инта, ул. Кирова, 17а N 66° 2'20.12" E 60° 8'39.65"</p>	 <p>Место (площадка) накопления ТКО</p> <p>0 10 20м</p> <p>Detailed description: This is a site plan map for location 14. It shows a yellow road on the left side. To the right of the road are several buildings outlined in red. One large building at the top is labeled '17', and a smaller one below it is labeled '17а'. A small grey rectangle with a red border is highlighted on a building, with a line pointing to the text 'Место (площадка) накопления ТКО'. A scale bar at the bottom right indicates 0, 10, and 20 meters.</p>
<p>15</p>	<p>Республика Коми, г. Инта, ул. Кирова, 27 N 66° 2'21.55" E 60° 8'10.75"</p>	 <p>Место (площадка) накопления ТКО</p> <p>0 10 20м</p> <p>Detailed description: This is a site plan map for location 15. It shows a yellow road at the top. Below the road are several buildings outlined in red. One large building in the upper middle is labeled '27'. A small grey rectangle with a red border is highlighted on a building below '27', with a line pointing to the text 'Место (площадка) накопления ТКО'. A scale bar at the bottom right indicates 0, 10, and 20 meters.</p>

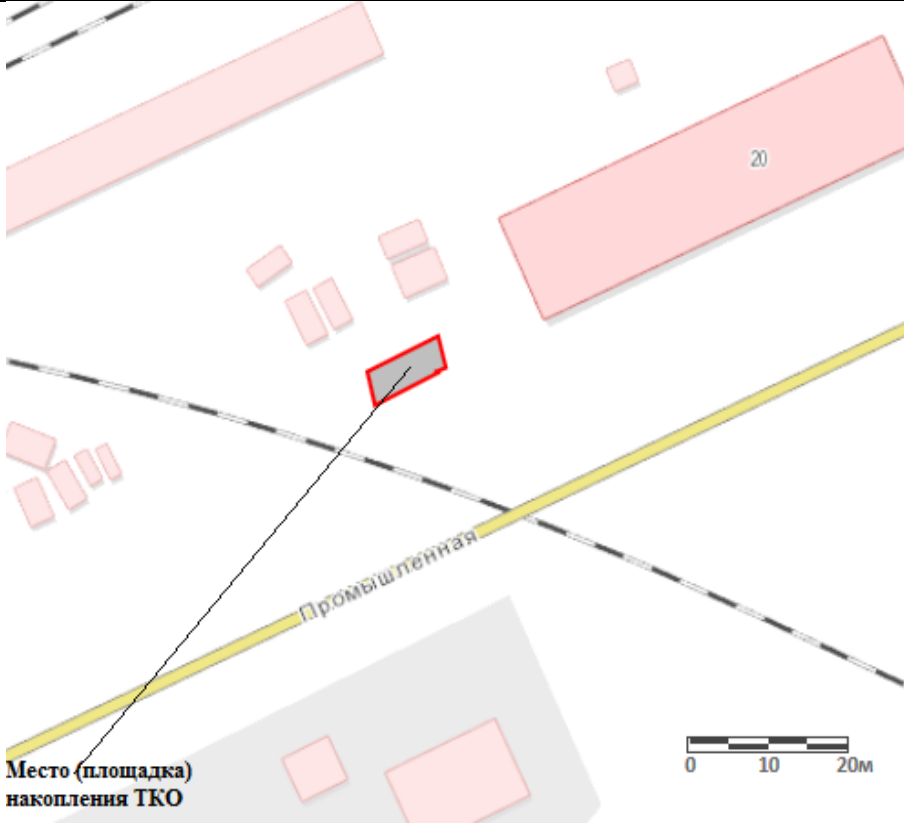
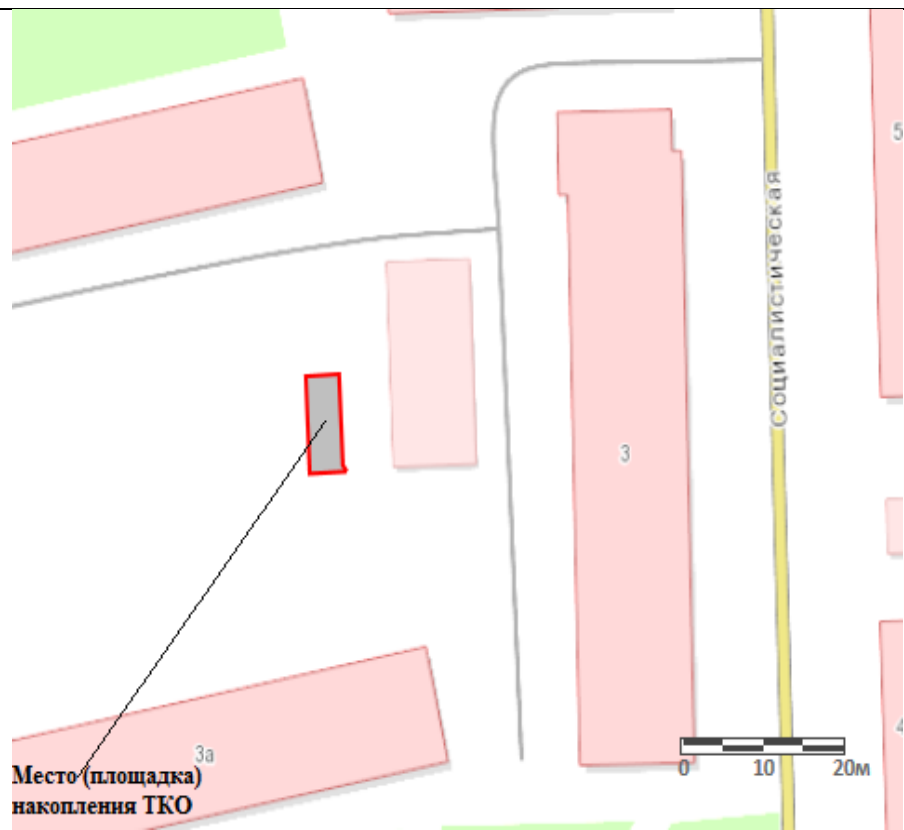
<p>16</p>	<p>Республика Коми, г. Инта, ул. Кирова, 38 N 66° 2'25.27" E 60° 8'1.09"</p>	
<p>17</p>	<p>Республика Коми, г. Инта, ул. Куратова, 19 N 66°1 '59.76" E 60° 6'43.06"</p>	

<p>18</p>	<p>Республика Коми, г. Инта, ул. Куратова, 22 N 66°2 '4.35" E 60° 6'45.67"</p>	 <p>Место (площадка) накопления ТКО</p>
<p>19</p>	<p>Республика Коми, г. Инта, ул. Куратова, 38 N 66° 2' 0.01" E 60° 6' 25.30"</p>	 <p>Место (площадка) накопления ТКО</p>

<p>20</p>	<p>Республика Коми, г. Инта, ул. Куратова, 39 N 66°1'52.59" E 60°6'10.89"</p>	 <p>Map showing the location of a waste accumulation site (площадка накопления ТКО) near house 39 on Kuratova street. The site is marked with a red rectangle. A scale bar indicates 0, 10, and 20 meters.</p>
<p>21</p>	<p>Республика Коми, г. Инта, ул. Куратова, 52 N 66°2'0.14" E 60°5'49.08"</p>	 <p>Map showing the location of a waste accumulation site (площадка накопления ТКО) near house 52 on Kuratova street. The site is marked with a red rectangle. A scale bar indicates 0, 10, and 20 meters.</p>

<p>22</p>	<p>Республика Коми, г. Инта, ул. Полярная, 8 N 66° 2'29.87" E 60° 9'8.70"</p>	<p>Место (площадка) накопления ТКО</p> <p>ШКОЛЬНАЯ</p> <p>0 10 20м</p>
<p>23</p>	<p>Республика Коми, г. Инта, ул. Полярная, 11 N 66° 2'26.33" E 60° 8'53.73"</p>	<p>Место (площадка) накопления ТКО</p> <p>0 10 20м</p>

<p>24</p>	<p>Республика Коми, г. Инта, ул. Полярная, 19 N 66° 2'27.30" E 60° 8'42.82"</p>	 <p>Место (площадка) накопления ТКО</p>
<p>25</p>	<p>Республика Коми, г. Инта, ул. Промышленная, 12 N 66° 2'5.70" E 60° 7'34.68"</p>	 <p>Место (площадка) накопления ТКО</p>

<p>26</p>	<p>Республика Коми, г. Инта, ул. Промышленная, 20 N 66° 2'0.05" E 60° 7'10.97"</p>	 <p>Место (площадка) накопления ТКО</p>
<p>27</p>	<p>Республика Коми, г. Инта, ул. Социалистическая, 3 N 66° 2'28.04" E 60° 7'53.16"</p>	 <p>Место (площадка) накопления ТКО</p>

<p>28</p>	<p>Республика Коми, г. Инта, ул. Чайковского, 3 N 66° 2'24.58" E 60° 8'12.68"</p>	<p>Место (площадка) накопления ТКО</p>
<p>29</p>	<p>Республика Коми, г. Инта, ул. Чернова, 4 N 66° 2'21.49" E 60° 7'22.56"</p>	<p>Место (площадка) накопления ТКО</p>

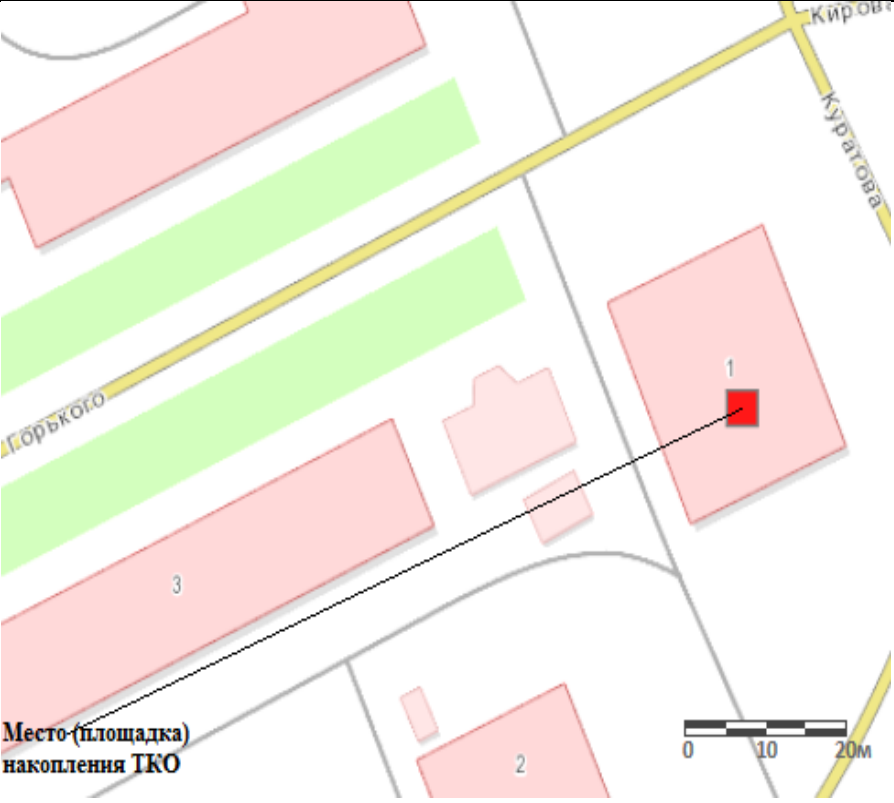
<p>30</p>	<p>Республика Коми, г. Инта, ул. Чернова, 6 N 66° 2'32.03" E 60° 7'12.74"</p>	
<p>31</p>	<p>Республика Коми, г. Инта, ул. Мира, гаражный массив №1 N 66° 2'22.92" E 60° 7'7.72"</p>	

2. Многоквартирные дома, оборудованные мусоропроводом


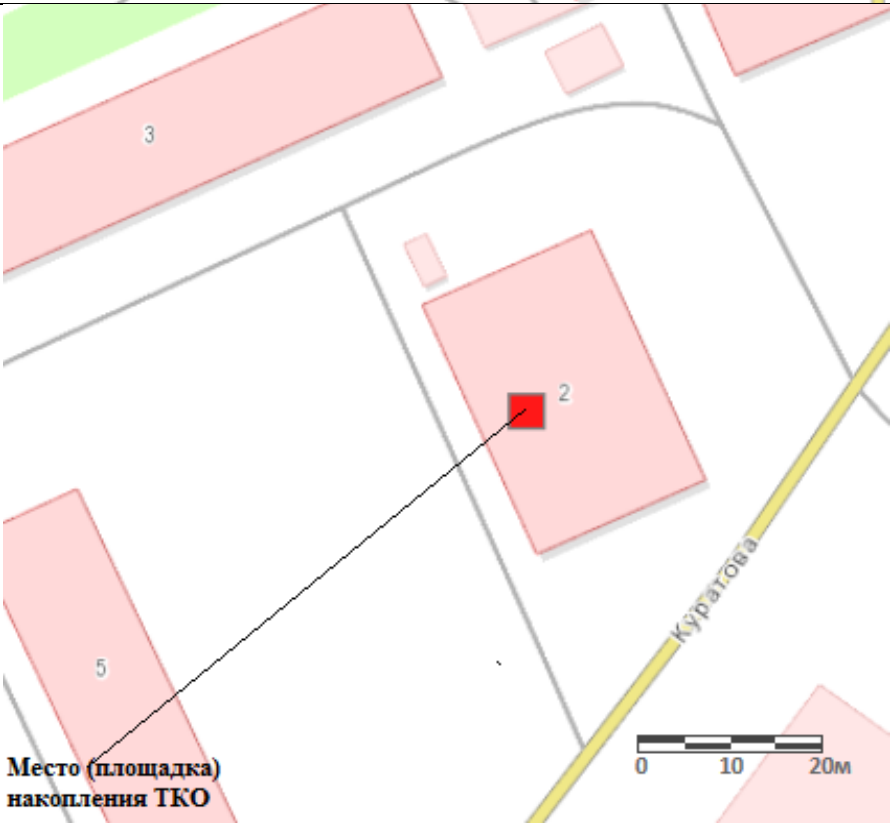
<p>1</p>	<p>Республика Коми, г. Инта, ул. Воркутинская, 1 N 66° 1'59.68" E 60° 6'14.11"</p>	<p>Места (площадки) накопления ТКО</p>
<p>2</p>	<p>Республика Коми, г. Инта, ул. Воркутинская, 3 N 66° 2'1.33" E 60° 6'8.53"</p>	<p>Места (площадки) накопления ТКО</p>


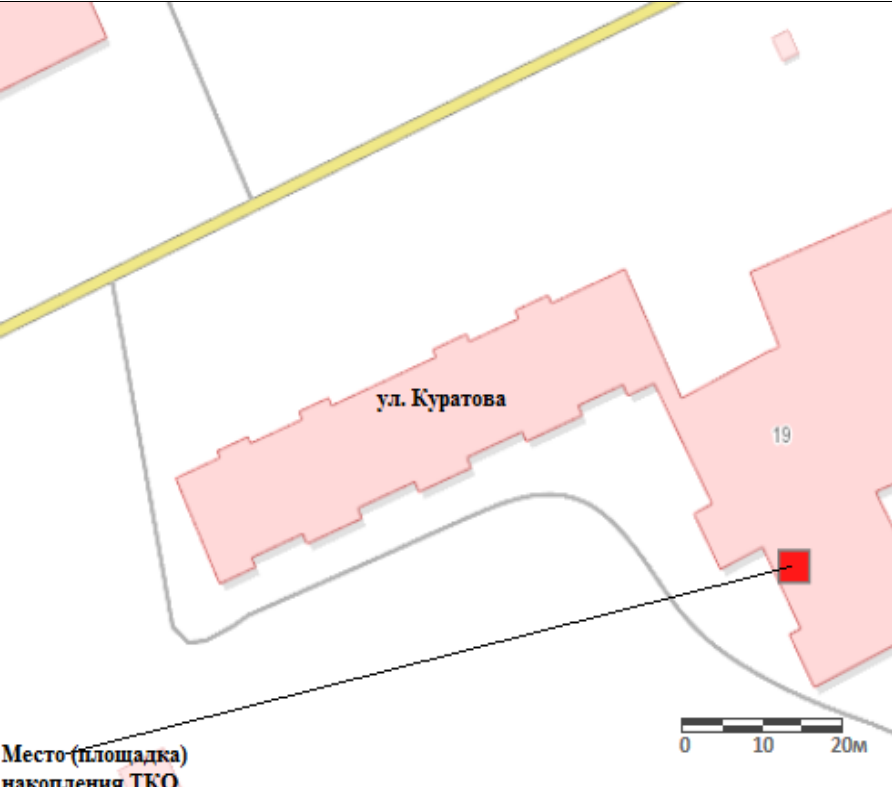
<p>3</p>	<p>Республика Коми, г. Инта, ул. Воркутинская, 5 N 66° 2'3.65" E 60° 6'8.57"</p>	<p>13</p> <p>ул. Воркутинская</p> <p>5</p> <p>Места (площадки) накопления ТКО</p> <p>0 10 20м</p>
<p>4</p>	<p>Республика Коми, г. Инта, ул. Воркутинская, 7 N 66° 2'2.34" E 60° 6'1.21"</p>	<p>ул. Воркутинская</p> <p>7</p> <p>Места (площадки) накопления ТКО</p> <p>0 10 20м</p>

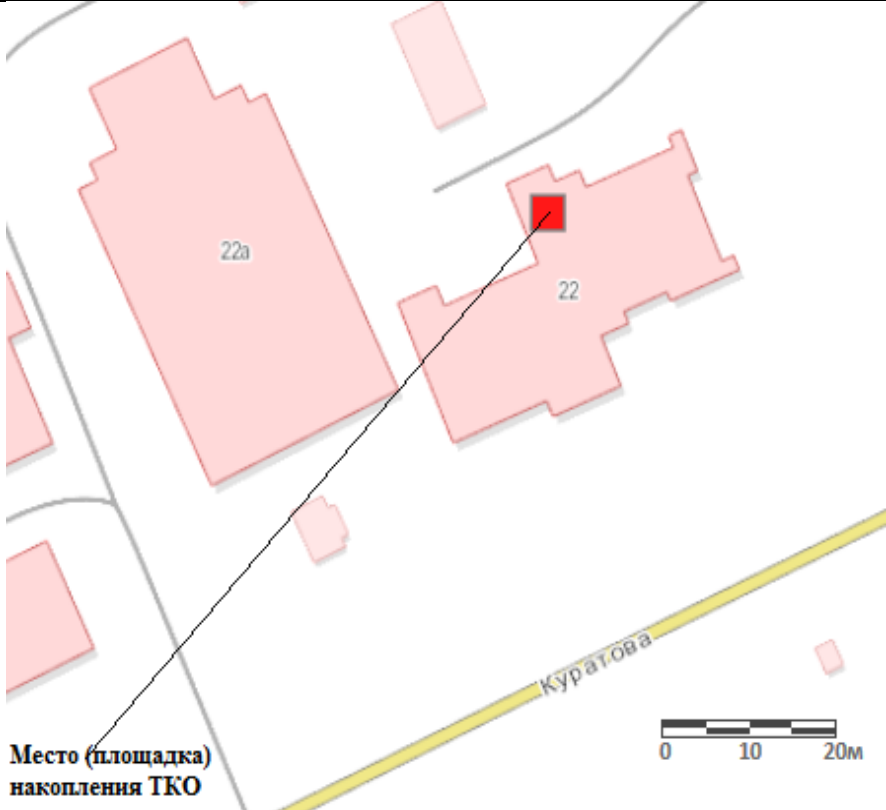
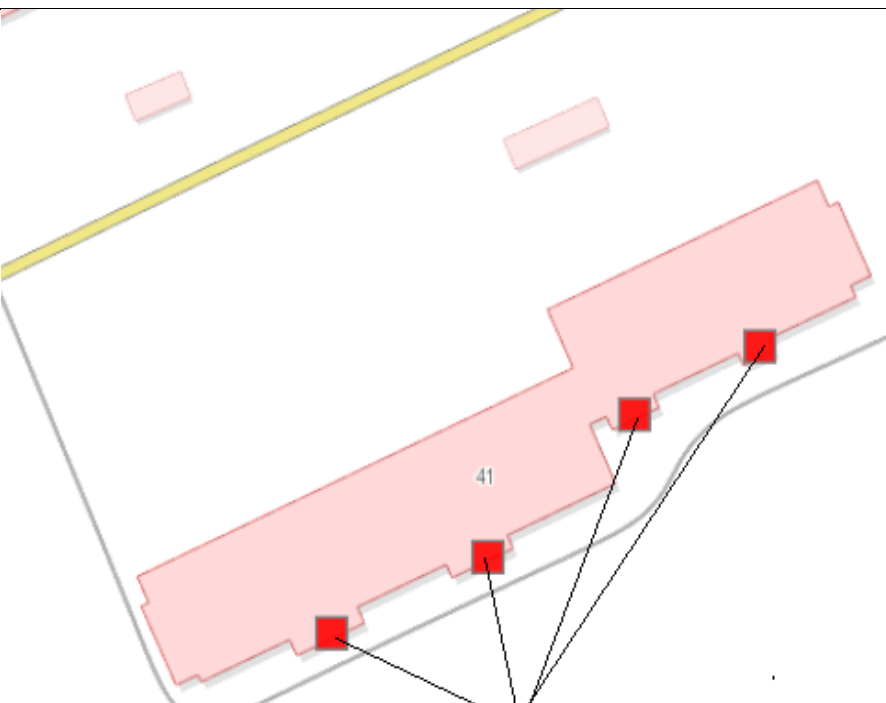
<p>5</p>	<p>Республика Коми, г. Инта, ул. Воркутинская, 13 N 66° 2'4.97" E 60° 6'3.92"</p>	<p>Места (площадки) накопления ТКО</p>
<p>6</p>	<p>Республика Коми, г. Инта, ул. Воркутинская, 15 N 66° 2'8.05" E 60° 6'4.78"</p>	<p>Места (площадки) накопления ТКО</p>

<p>7</p>	<p>Республика Коми, г. Инта, ул. Горького, 1 N 66° 2'20.81" E 60° 7'49.26"</p>	 <p>Место (площадка) накопления ТКО</p> <p>0 10 20м</p> <p>Detailed description: This is a site plan map for location 7. It shows a street named 'Горького' (Gorky) running diagonally from the bottom-left to the top-right. To the right of this street, there are several buildings outlined in pink. One building, labeled '1', has a red square on its roof indicating the location of the waste accumulation site. Other buildings are labeled '2' and '3'. There are also green rectangular areas, possibly representing lawns or other open spaces. A scale bar at the bottom right shows 0, 10, and 20 meters. A north arrow is also present.</p>
<p>8</p>	<p>Республика Коми, г. Инта, ул. Горького, 11 N 66° 2'16.68" E 60° 7'27.63"</p>	 <p>Место (площадка) накопления ТКО</p> <p>0 10 20м</p> <p>Detailed description: This is a site plan map for location 8. It shows a street named 'Горького' (Gorky) running diagonally from the bottom-left to the top-right. To the right of this street, there are several buildings outlined in pink. One building, labeled '11', has a red square on its roof indicating the location of the waste accumulation site. Other buildings are labeled '13' and '17'. There are also green rectangular areas. A scale bar at the bottom right shows 0, 10, and 20 meters. A north arrow is also present.</p>

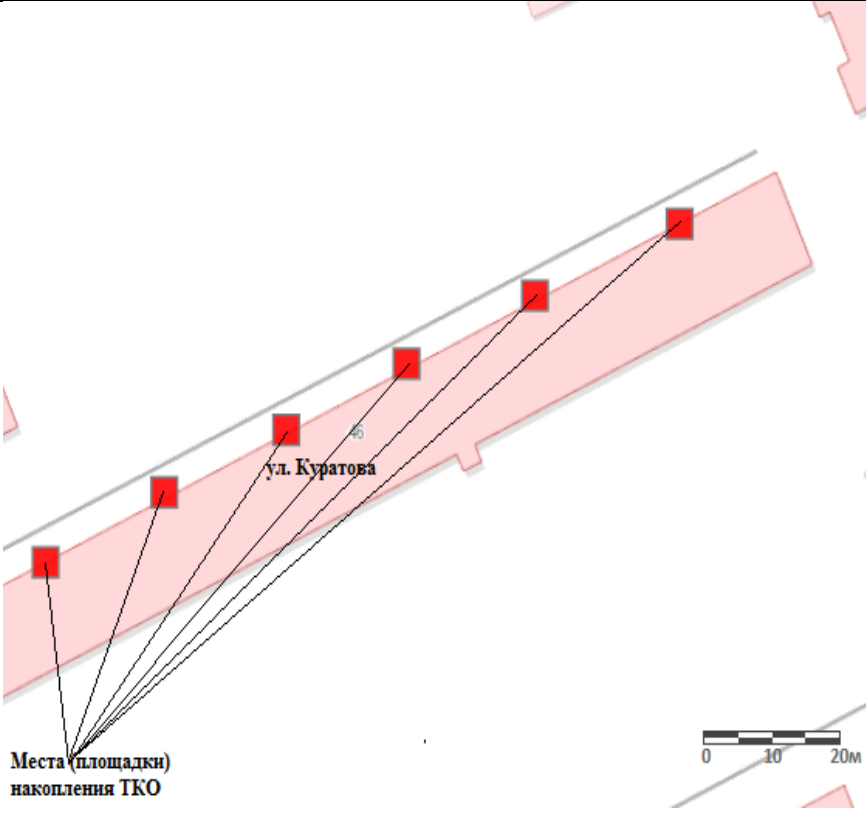
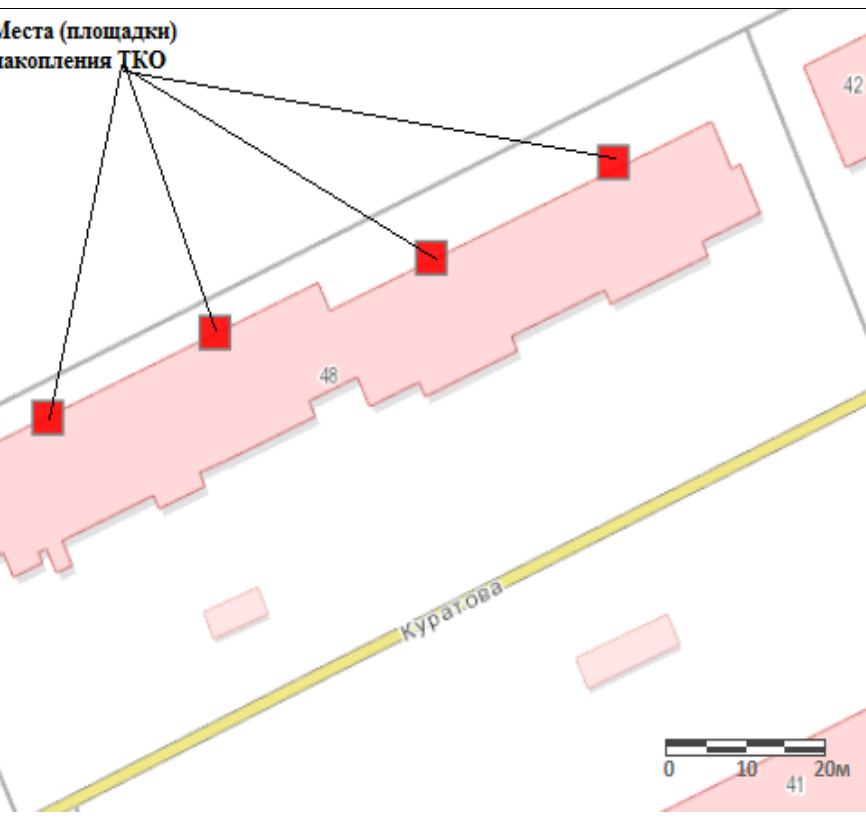
<p>9</p>	<p>Республика Коми, г. Инта, ул. Горького, 25 N 66° 2'10.56" E 60° 6'55.43"</p>	
<p>10</p>	<p>Республика Коми, г. Инта, ул. Дзержинского, 1 N 66° 1'55.42" E 60° 6'58.27"</p>	

<p>11</p>	<p>Республика Коми, г. Инта, ул. Дзержинского, 23 N 66° 2'11.30" E 60° 6'49.11"</p>	 <p>Место (площадка) накопления ТБО</p>
<p>12</p>	<p>Республика Коми, г. Инта, ул. Курагова , 2 N 66° 2'19.08" E 60° 7'47.34"</p>	 <p>Место (площадка) накопления ТКО</p>

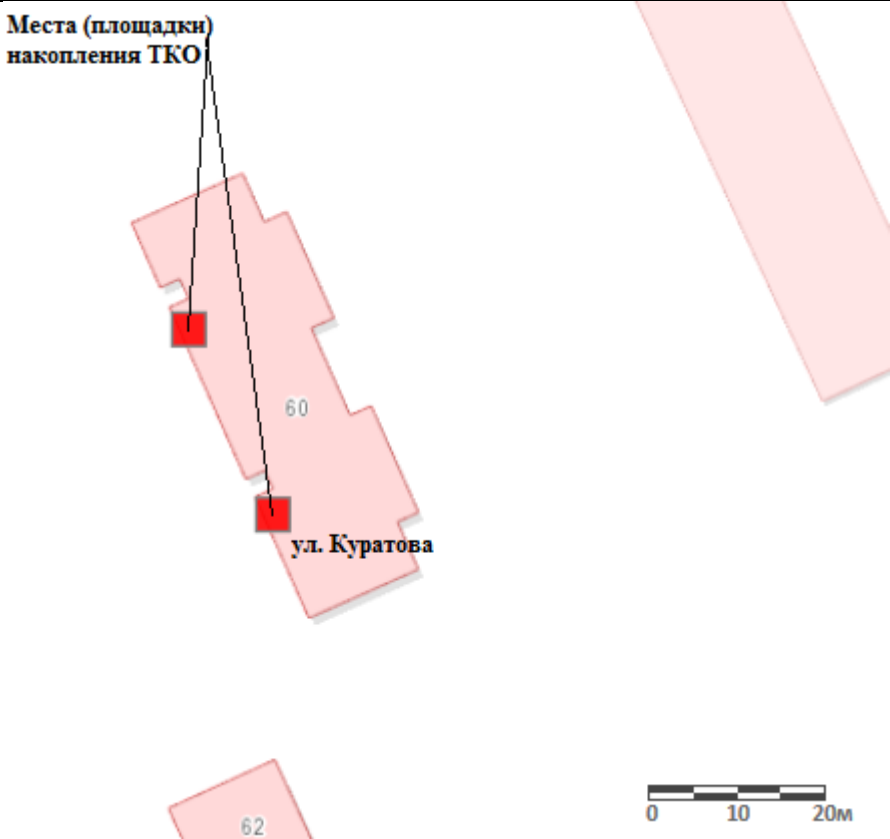
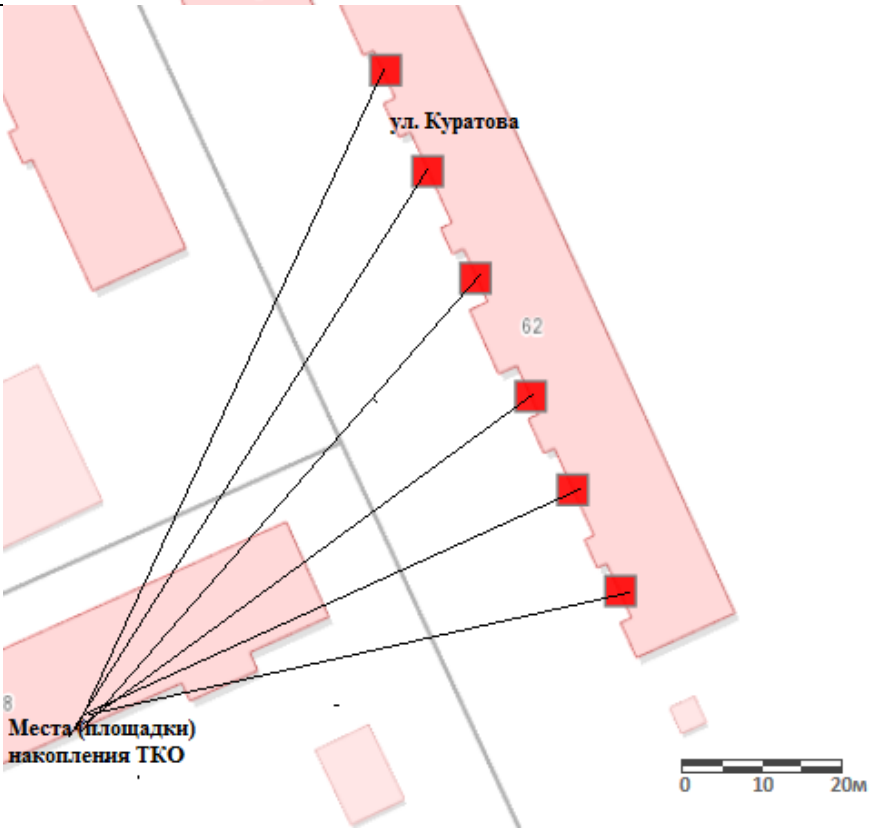
13	Республика Коми, г. Инта, ул. Куратова , 5 N 66° 2'7.77" E 60° 7'22.54"	 <p>Map showing the location of a waste accumulation site (TKO) in the city of Inta, Republic of Komi. The site is marked with a red square on a green area labeled "Места (площадки) накопления ТКО". The map includes the street "Куратова" and building outlines, with a scale bar from 0 to 20 meters.</p>
14	Республика Коми, г. Инта, ул. Куратова , 19 N 66° 2'0.33" E 60° 6'50.38"	 <p>Map showing the location of a waste accumulation site (TKO) in the city of Inta, Republic of Komi. The site is marked with a red square on a pink area labeled "Место (площадка) накопления ТКО". The map includes the street "ул. Куратова" and building outlines, with a scale bar from 0 to 20 meters.</p>

<p>15</p>	<p>Республика Коми, г. Инта, ул. Курагова , 22 N 66° 2'3.67" E 60° 6'47.84"</p>	 <p>Место (площадка) накопления ТКО</p> <p>0 10 20м</p>
<p>16</p>	<p>Республика Коми, г. Инта, ул. Курагова , 41 N 66° 1'52.44" E 60° 6'3.79"</p>	 <p>Места (площадки) накопления ТКО</p> <p>0 10 20м</p>

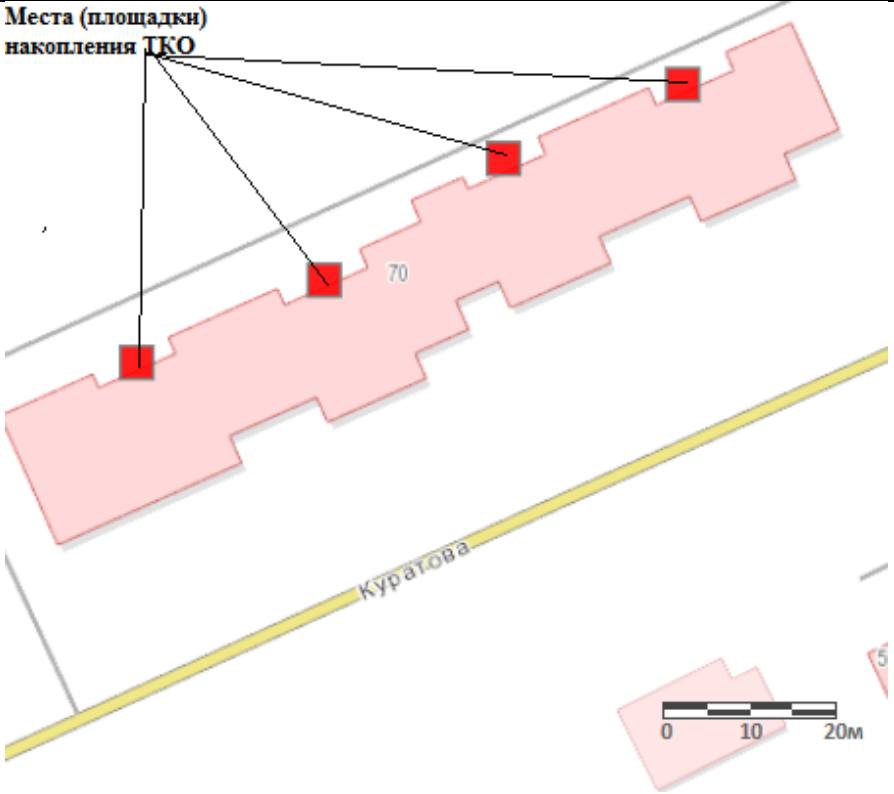
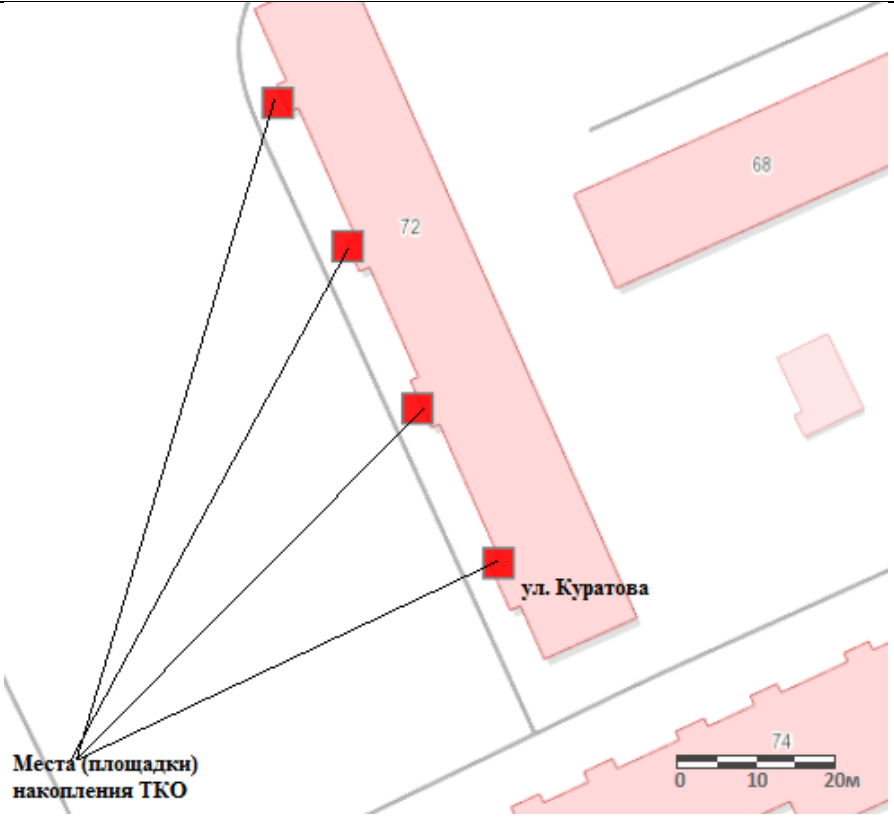
<p>17</p>	<p>Республика Коми, г. Инта, ул. Куратова , 42 N 66° 1'56.63" E 60° 6'10.99"</p>	<p>Места (площадки) накопления ТКО</p> <p>Куратова</p> <p>0 10 20м</p>
<p>18</p>	<p>Республика Коми, г. Инта, ул. Куратова , 44 N 66° 1'58.48" E 60° 6'6.24"</p>	<p>Места (площадки) накопления ТКО</p> <p>44</p> <p>0 10 20м</p>

<p>19</p>	<p>Республика Коми, г. Инта, ул. Курагова, 46 N 66° 1'57.26" E 60° 5'59.75"</p>	 <p>Места (площадки) накопления ТКО</p> <p>ул. Курагова</p> <p>0 10 20м</p>
<p>20</p>	<p>Республика Коми, г. Инта, ул. Курагова, 48 N 66° 1'54.95" E 60° 6'1.60"</p>	 <p>Места (площадки) накопления ТКО</p> <p>Курагова</p> <p>0 10 20м</p>

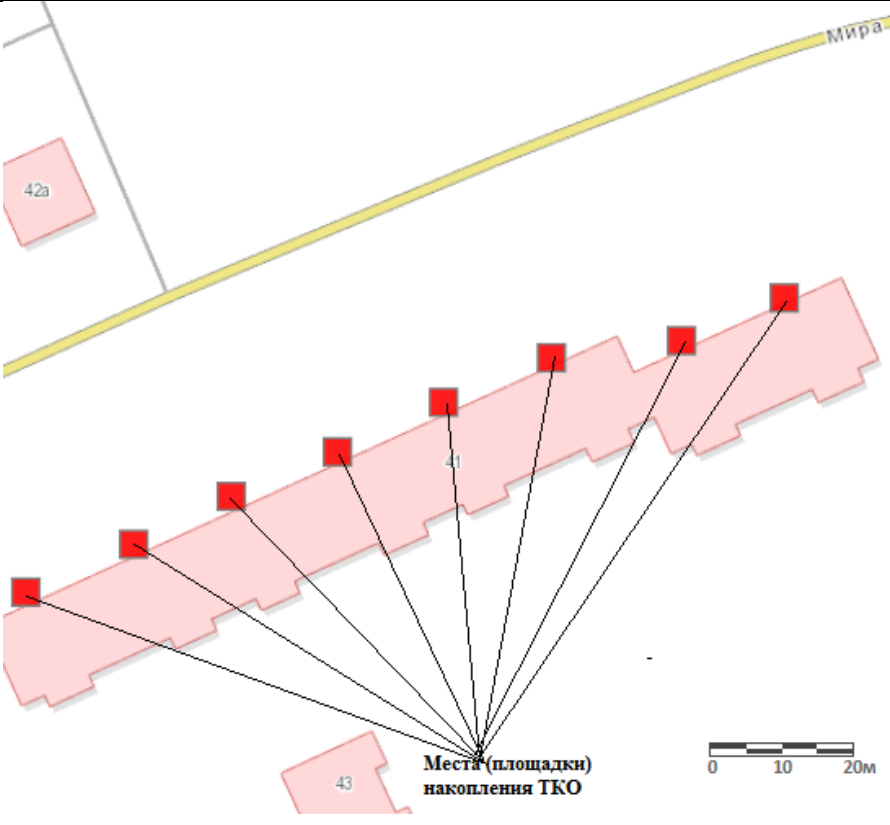
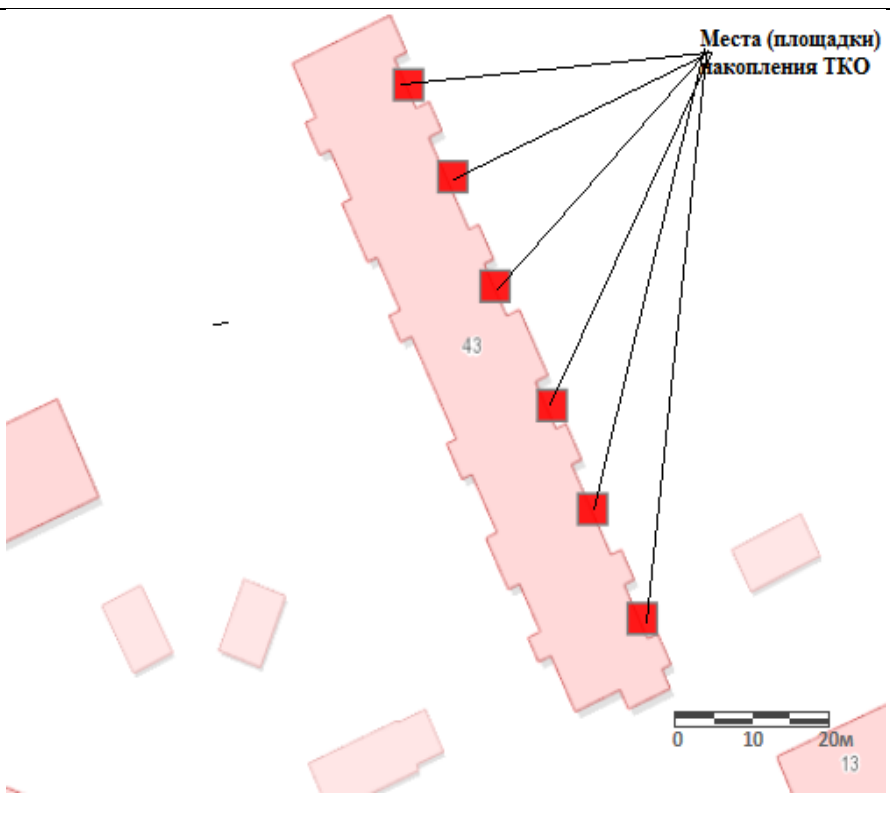
<p>21</p>	<p>Республика Коми, г. Инта, ул. Куратова, 50 N 66° 1'56.09" E 60° 5'52.61"</p>	<p>ул. Куратова</p> <p>46</p> <p>50</p> <p>Место (площадка) накопления ТКО</p> <p>50 0 10 20м</p>
<p>22</p>	<p>Республика Коми, г. Инта, ул. Куратова, 54 N 66° 1'58.25" E 60° 5'48.19"</p>	<p>Места (площадки) накопления ТКО</p> <p>ул. Куратова</p> <p>54</p> <p>50</p> <p>0 10 20м</p>

<p>23</p>	<p>Республика Коми, г. Инта, ул. Куратова, 60 N 66° 1'56.51" E 60° 5'39.16"</p>	<p>Места (площадки) накопления ТКО</p>  <p>60 ул. Куратова</p> <p>0 10 20м</p>
<p>24</p>	<p>Республика Коми, г. Инта, ул. Куратова, 62 N 66° 1'53.71" E 60° 5'39.97"</p>	<p>Места (площадки) накопления ТКО</p>  <p>ул. Куратова 62</p> <p>0 10 20м</p>


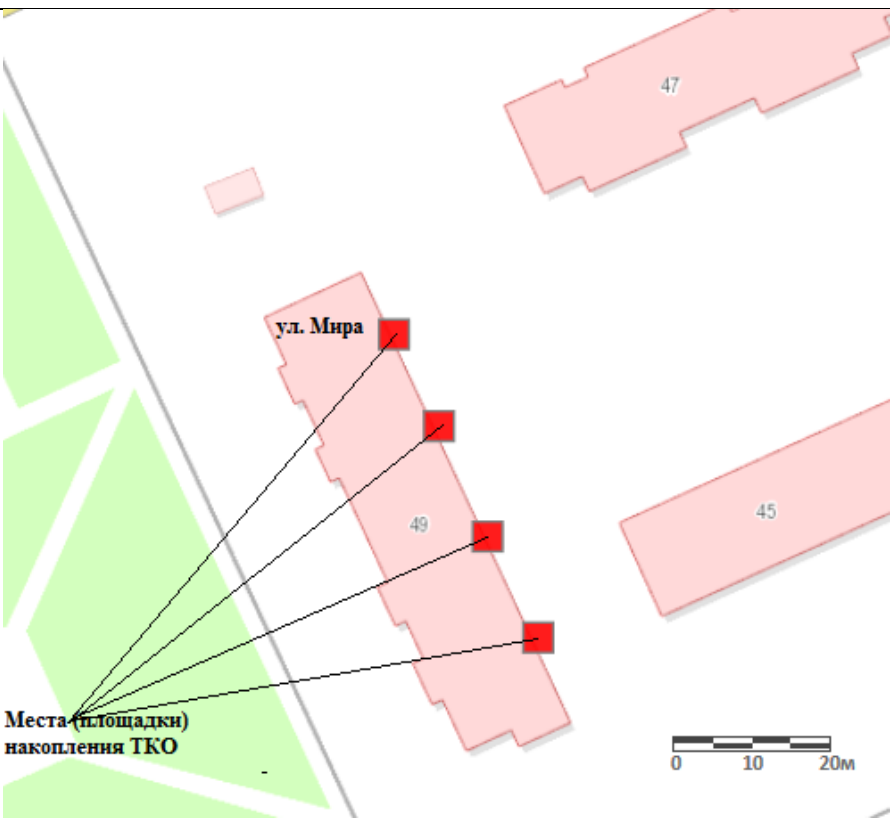
<p>25</p>	<p>Республика Коми, г. Инта, ул. Куратова, 64 N 66° 1'55.27" E 60° 5'34.45"</p>	<p>Места (площадки) накопления ТКО</p> <p>ул. Куратова</p> <p>0 10 20м</p>
<p>26</p>	<p>Республика Коми, г. Инта, ул. Куратова, 68 N 66° 1'51.82" E 60° 5'32.80"</p>	<p>Места (площадки) накопления ТКО</p> <p>ул. Куратова</p> <p>0 10 20м</p>

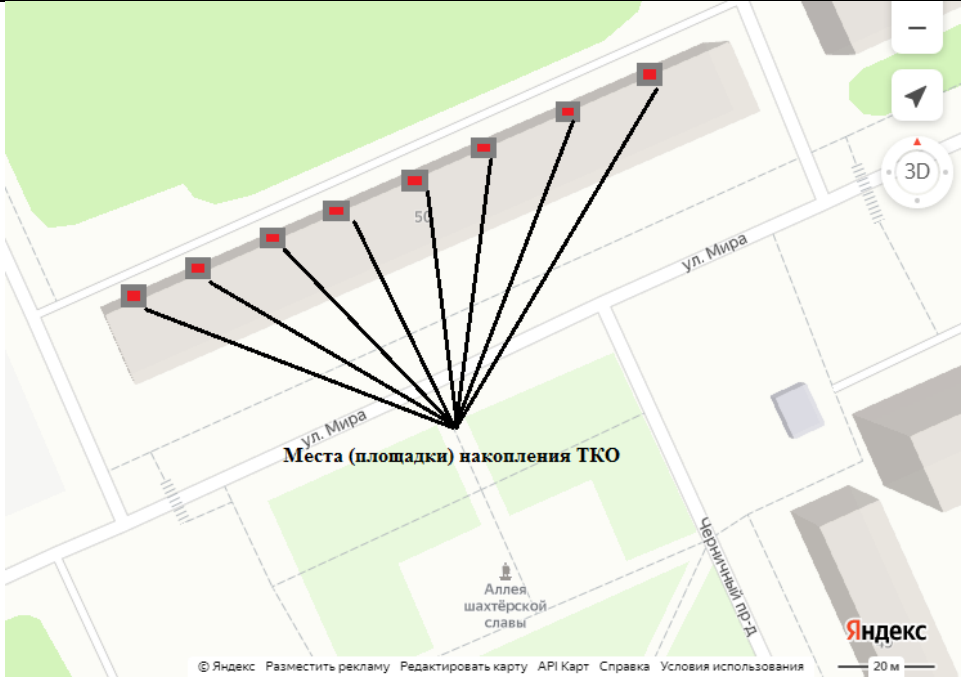

<p>27</p>	<p>Республика Коми, г. Инта, ул. Куратова, 70 N 66° 1'50.06" E 60° 5'35.74"</p>	<p>Места (площадки) накопления ТКО</p> 
<p>28</p>	<p>Республика Коми, г. Инта, ул. Куратова, 72 N 66° 1'50.58" E 60° 5'26.16"</p>	<p>Места (площадки) накопления ТКО</p> 

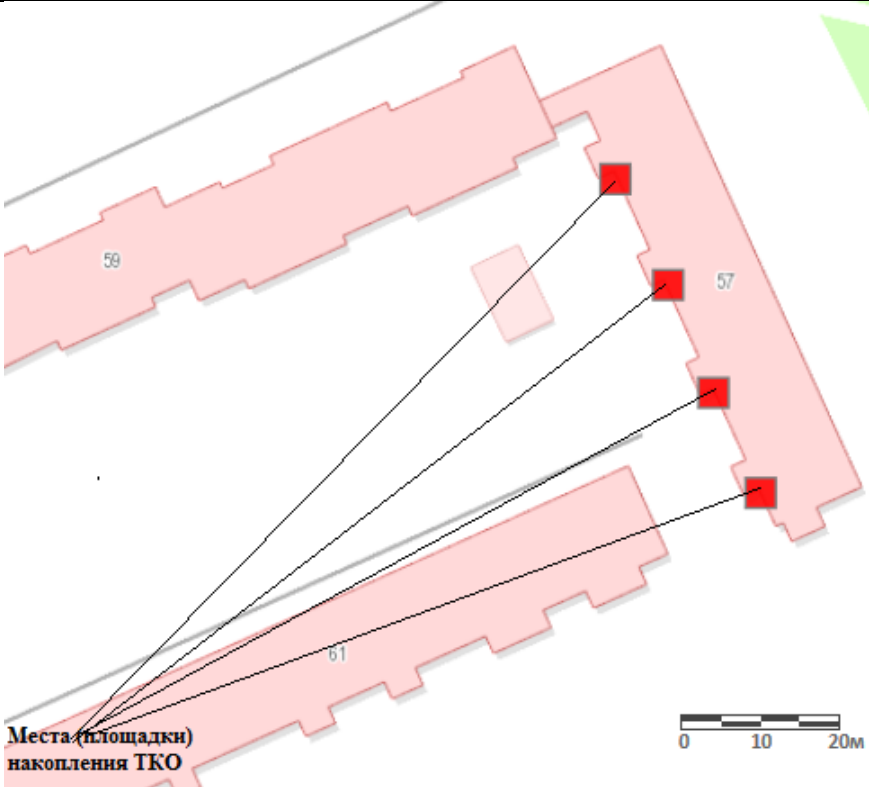

<p>29</p>	<p>Республика Коми, г. Инта, ул. Курагова, 74 N 66° 1'48.04" E 60° 5'25.86"</p>	
<p>30</p>	<p>Республика Коми, г. Инта, ул. Мира, 38 N 66° 2'11.91" E 60° 6'1.27"</p>	

<p>31</p>	<p>Республика Коми, г. Инта, ул. Мира, 41 N 66° 2'8.76" E 60°5'56.93"</p>	 <p>Map showing building 41 (pink polygon) on Mira Street (yellow line). Eight red squares indicate waste accumulation points along the building's perimeter. Lines connect these points to a central label: "Места (площадки) накопления ТКО". A scale bar shows 0, 10, and 20 meters. Neighboring buildings 42a and 43 are also visible.</p>
<p>32</p>	<p>Республика Коми, г. Инта, ул. Мира, 43 N 66° 2'6.24" E 60°5'57.55"</p>	 <p>Map showing building 43 (pink polygon) on Mira Street. Five red squares indicate waste accumulation points along the building's perimeter. Lines connect these points to a central label: "Места (площадки) накопления ТКО". A scale bar shows 0, 10, and 20 meters. Neighboring buildings 42a and 13 are also visible.</p>

<p>33</p> <p>Республика Коми, г. Инта, ул. Мира, 44</p> <p>N 66°02'11.1" E 60°05'41.9"</p>	
<p>34</p> <p>Республика Коми, г. Инта, ул. Мира, 45</p> <p>N 66° 2'4.99" E 60°5'48.34"</p>	



<p>35</p>	<p>Республика Коми, г. Инта, ул. Мира, 47 N 66° 2'6.50" E 60°5'45.95"</p>	 <p>Map of site 35 showing accumulation points (red squares) on building 47. A yellow line labeled 'Мира' (Mira) is visible. A scale bar indicates 0, 10, and 20 meters. The text 'Места (площадки) накопления ТКО' (Accumulation points (sites) of waste) is present.</p>
<p>36</p>	<p>Республика Коми, г. Инта, ул. Мира, 49 N 66° 2'4.28" E 60°5'41.52"</p>	 <p>Map of site 36 showing accumulation points (red squares) on building 49. A green area is visible on the left. A scale bar indicates 0, 10, and 20 meters. The text 'Места (площадки) накопления ТКО' (Accumulation points (sites) of waste) is present.</p>


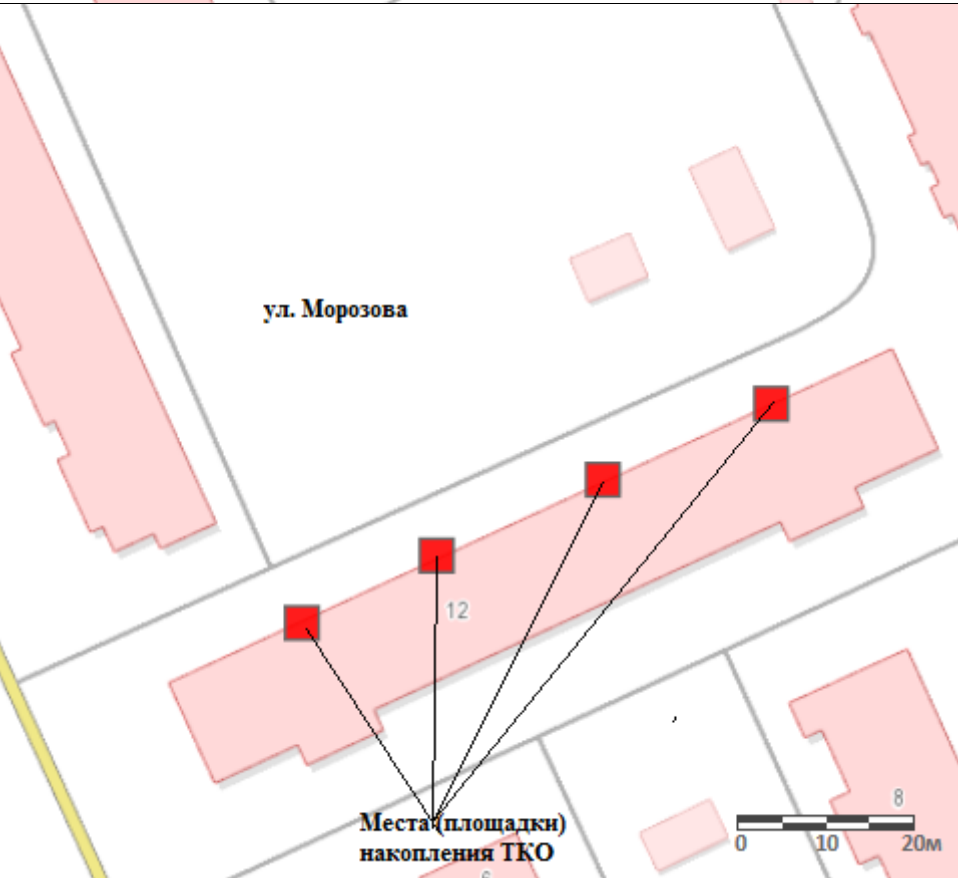
<p>37 Республика Коми, г. Инта, ул. Мира, 50 N 66°02'07.2" E 60°05'33.9"</p>	 <p>Места (площадки) накопления ТКО</p> <p>ул. Мира</p> <p>Аллея шахтёрской славы</p> <p>Черничный пр-д</p> <p>Яндекс</p> <p>© Яндекс Разместить рекламу Редактировать карту API Карт Справка Условия использования 20 м</p>
<p>38 Республика Коми, г. Инта, ул. Мира, 56 N 66° 2'11.5" E 60°5'28.5"</p>	 <p>Места (площадки) накопления ТКО</p> <p>Яндекс</p> <p>Разместить рекламу Редактировать карту API Карт Справка Условия использования 20 м</p>

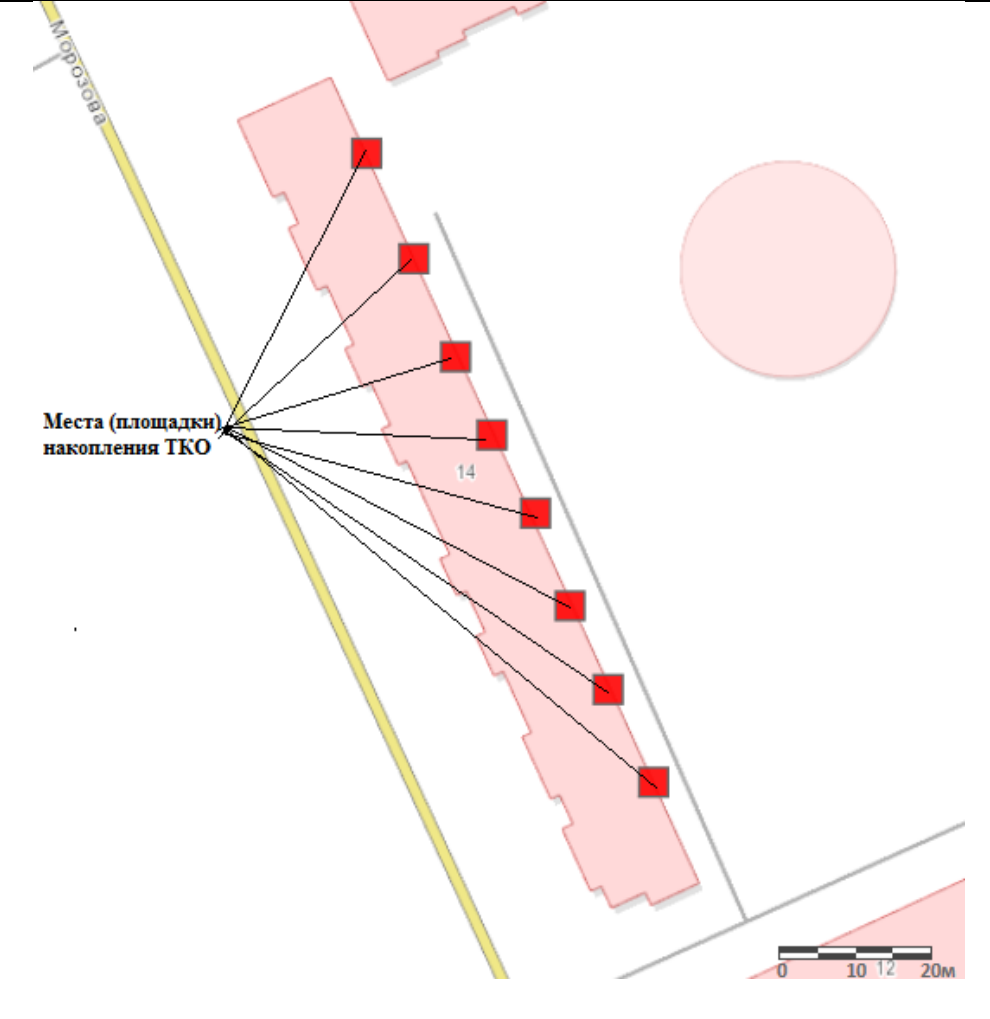
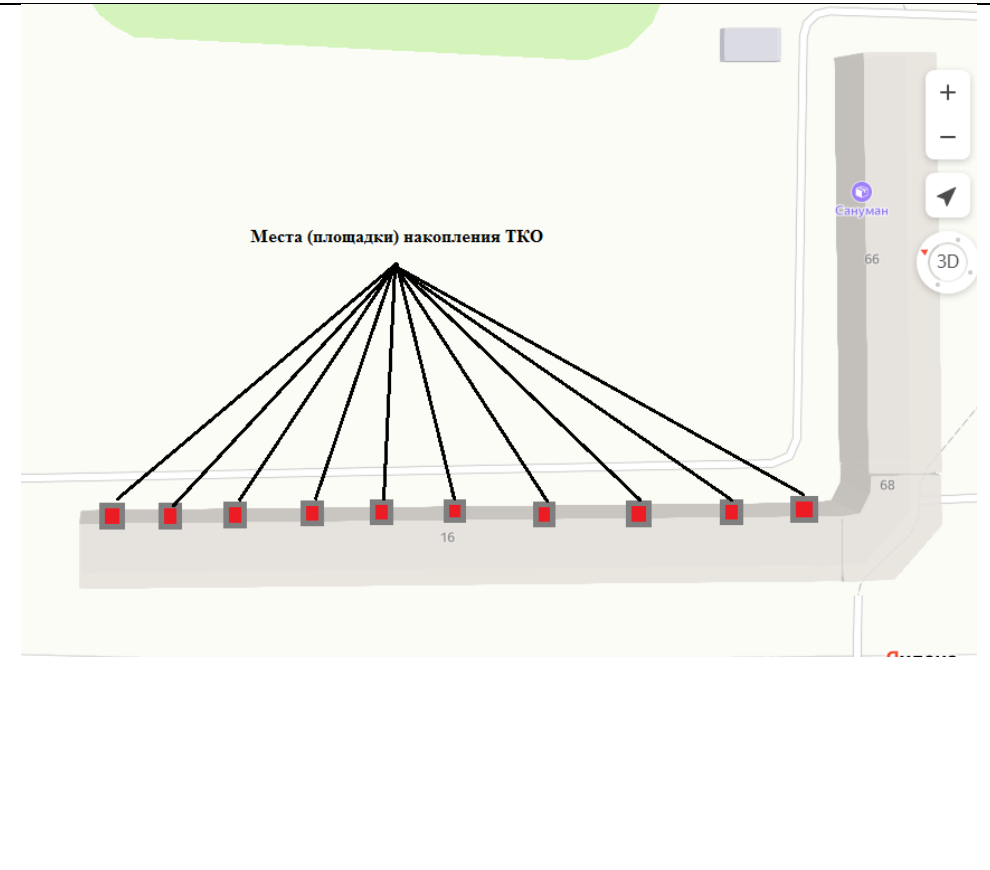
<p>39</p>	<p>Республика Коми, г. Инта, ул. Мира, 57 N 66° 2'2.72" E 60°5'32.32"</p>	
<p>40</p>	<p>Республика Коми, г. Инта, ул. Мира, 59 N 66° 2'2.82" E 60°5'26.01"</p>	

<p>41</p>	<p>Республика Коми, г. Инта, ул. Мира, 61 N 66° 2'1.03" E 60°5'27.41"</p>	<p>ул. Мира</p> <p>Места (площадки) накопления ТКО</p> <p>0 10 20м</p>
<p>42</p>	<p>Республика Коми, г. Инта, ул. Мира, 65 N 66° 1'58.70" E 60°5'21.60"</p>	<p>ул. Мира</p> <p>Места (площадки) накопления ТКО</p> <p>0 10 20м</p>

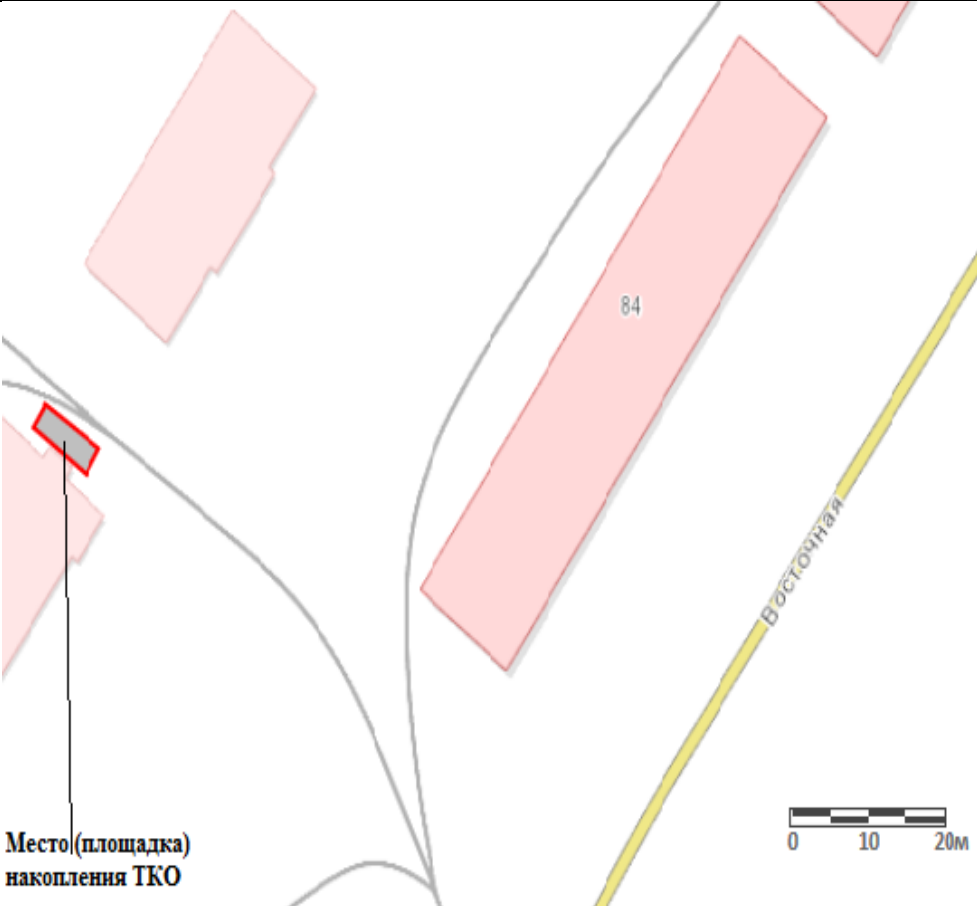
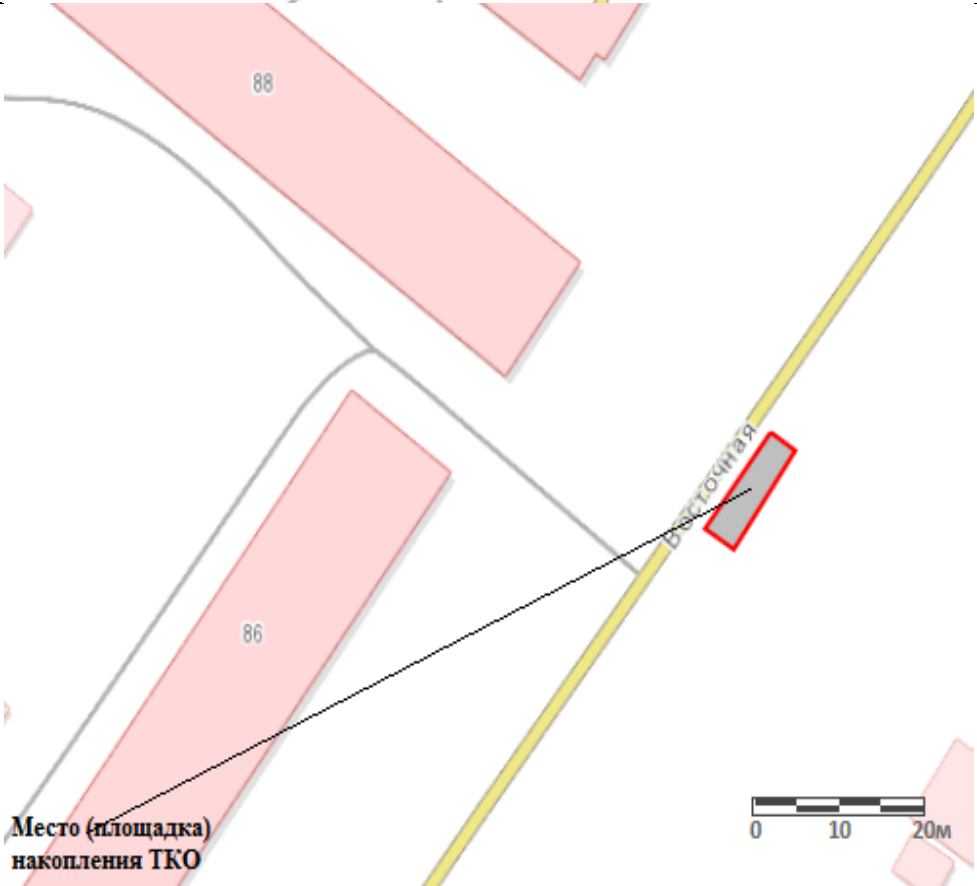
<p>43</p>	<p>Республика Коми, г. Инта, ул. Мира, 67 N 66° 1'58.56" E 60°5'18.05"</p>	<p>Места (площадки) накопления ТКО</p>
<p>44</p>	<p>Республика Коми, г. Инта, ул. Мира, 69 N 66° 2'0.68" E 60°5'13.89"</p>	<p>Места (площадки) накопления ТКО</p>

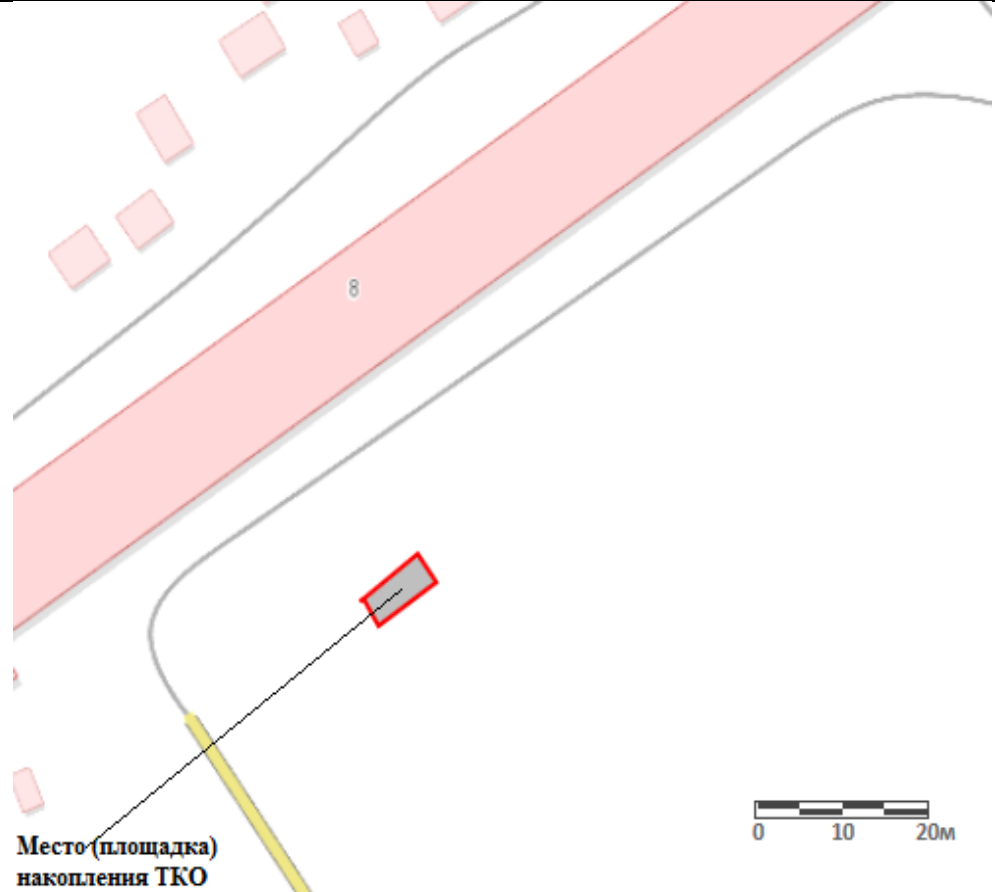
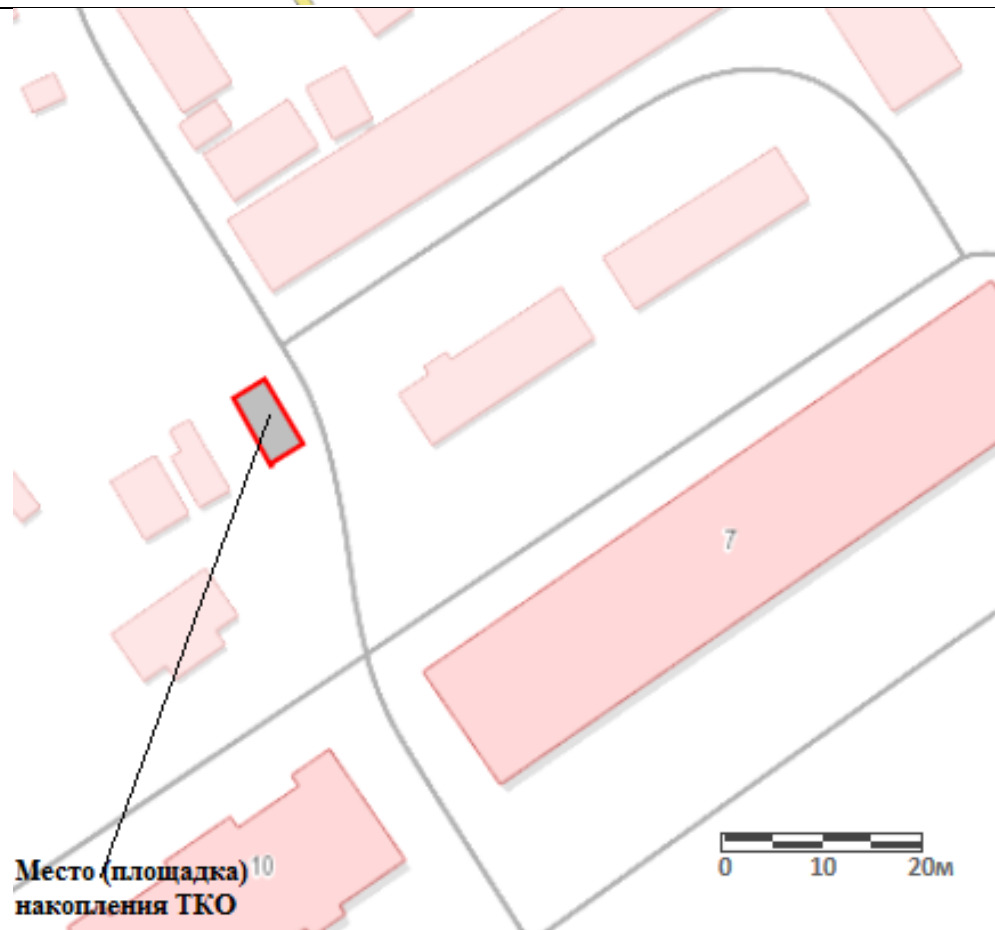
<p>45 Республика Коми, г. Инта, ул. Морозова, 6 N 66° 1'53.26" E 60°5'16.22"</p>	 <p>Места (площадки) накопления ТКО</p>
<p>46 Республика Коми, г. Инта, ул. Морозова, 8 N 66° 1'53.93" E 60°5'19.79"</p>	 <p>Места (площадки) накопления ТКО</p>

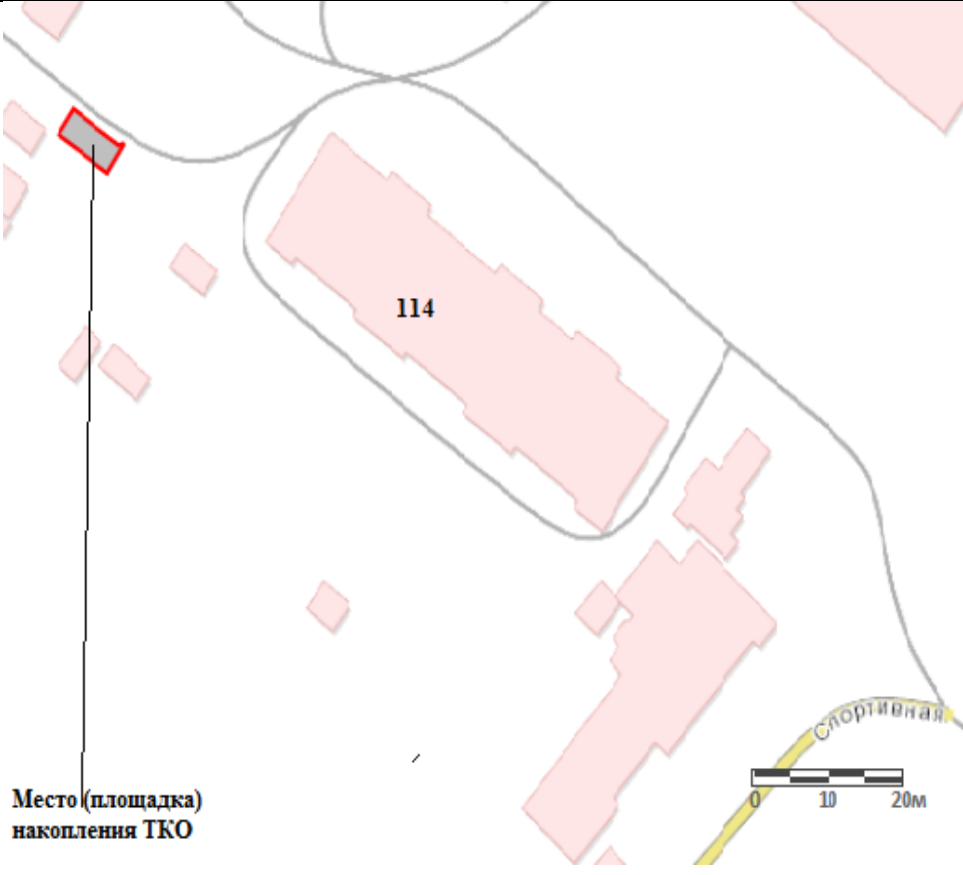
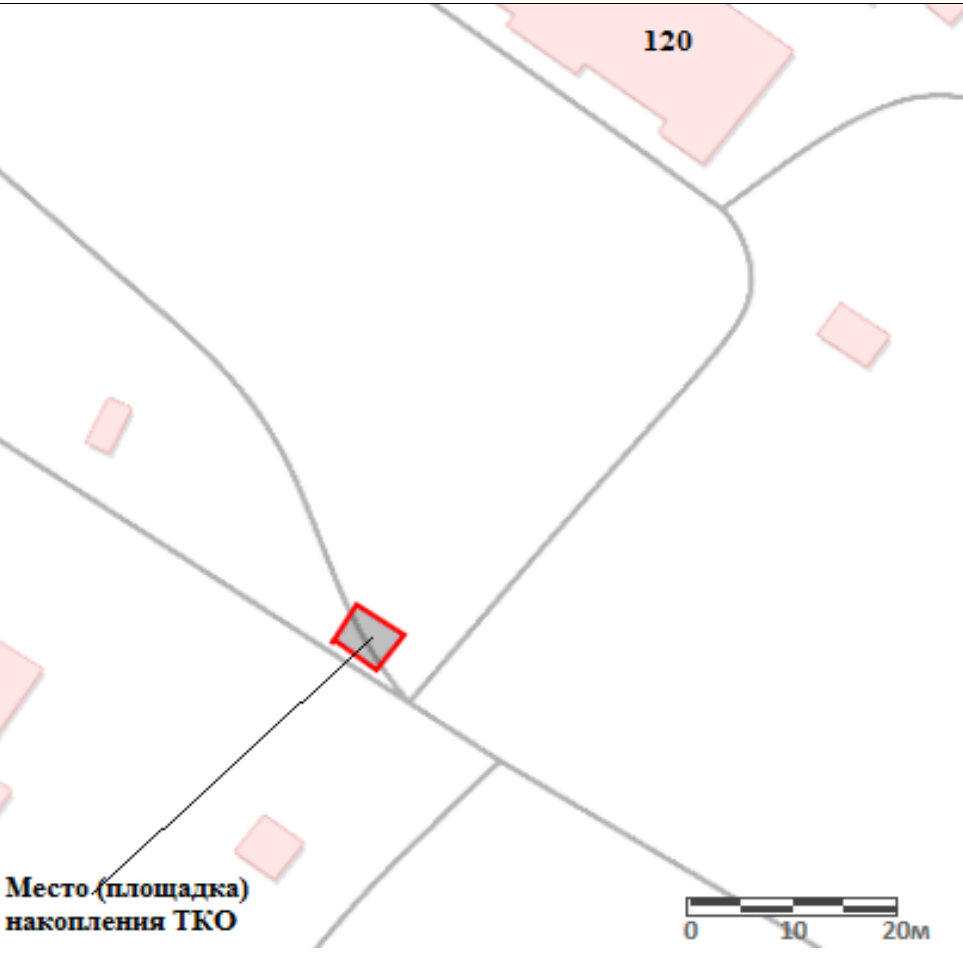
<p>47</p>	<p>Республика Коми, г. Инта, ул. Морозова, 10 N 66° 1'54.52" E 60°5'23.34"</p>	 <p>Места (площадки) накопления ТКО</p>
<p>48</p>	<p>Республика Коми, г. Инта, ул. Морозова, 12 N 66° 1'55.72" E 60°5'15.70"</p>	 <p>ул. Морозова</p> <p>Места (площадки) накопления ТКО</p>

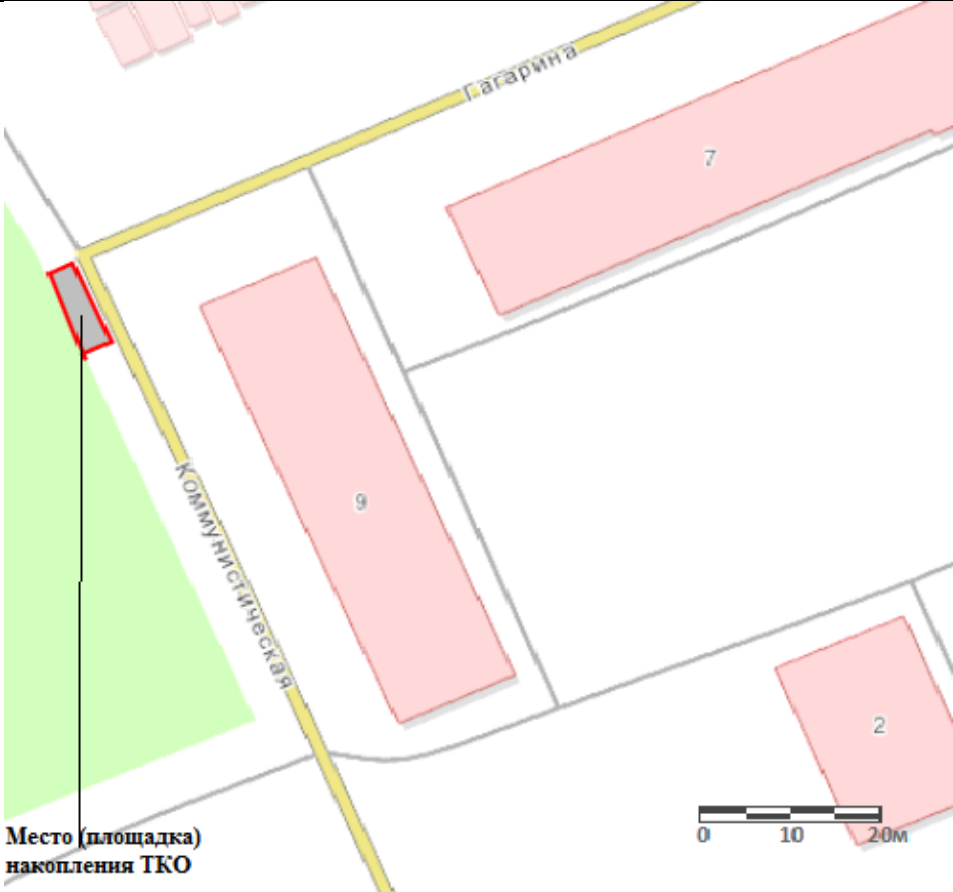
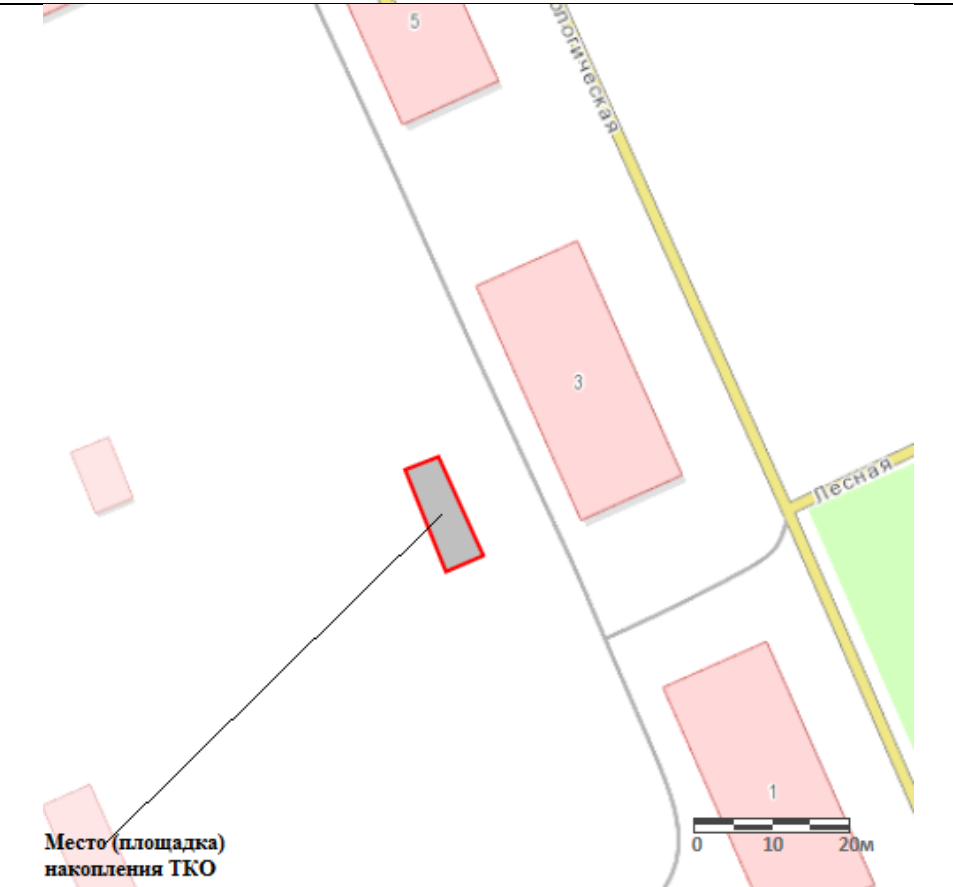
<p>49</p> <p>Республика Коми, г. Инта, ул. Морозова, 14 N 66° 1'57.59" E 60°5'9.95"</p>	 <p>Места (площадки) накопления ТКО</p> <p>14</p> <p>0 10 12 20m</p>
<p>50</p> <p>Республика Коми, г. Инта, ул. Морозова, 16 N 66° 1'57.59" E 60°5'9.95"</p>	 <p>Места (площадки) накопления ТКО</p> <p>16</p> <p>Сануман</p> <p>66</p> <p>68</p> <p>3D</p>

3. Микрорайон Восточный

1	<p>Республика Коми, г. Инта, ул. Восточная, 84 N 66° 3'6.04" E 60° 11'28.27"</p>	 <p>Место (площадка) накопления ТКО</p> <p>0 10 20м</p> <p>Detailed description: This map shows a residential area with several buildings outlined in red. One building is labeled '84'. A yellow road labeled 'Восточная' runs diagonally from the bottom right towards the top right. A grey road runs horizontally across the middle. A red rectangle highlights a specific area on the left side of the map, with a line pointing to the text 'Место (площадка) накопления ТКО'. A scale bar at the bottom right indicates 0, 10, and 20 meters.</p>
2	<p>Республика Коми, г. Инта, ул. Восточная, 86 N 66° 3'9.03" E 60° 11'42.82"</p>	 <p>Место (площадка) накопления ТКО</p> <p>0 10 20м</p> <p>Detailed description: This map shows a residential area with several buildings outlined in red. Two buildings are labeled '88' and '86'. A yellow road labeled 'Восточная' runs diagonally from the bottom right towards the top right. A grey road runs horizontally across the middle. A red rectangle highlights a specific area on the yellow road, with a line pointing to the text 'Место (площадка) накопления ТКО'. A scale bar at the bottom right indicates 0, 10, and 20 meters.</p>

3	<p>Республика Коми, г. Инта, ул. Лермонтова, 7 N 66° 3'35.07" E 60° 13'38.34"</p>	 <p>Map showing a residential area with buildings in light pink. A road is highlighted in yellow. A specific location is marked with a red rectangle and a grey interior, with a line pointing to the text 'Место (площадка) накопления ТКО'. A scale bar at the bottom right indicates 0, 10, and 20 meters. The number '8' is visible on a road in the upper part of the map.</p>
4	<p>Республика Коми, г. Инта, ул. Лермонтова, 8 N 66° 3'33.58" E 60° 13'49.20"</p>	 <p>Map showing a residential area with buildings in light pink. A specific location is marked with a red rectangle and a grey interior, with a line pointing to the text 'Место (площадка) накопления ТКО'. A scale bar at the bottom right indicates 0, 10, and 20 meters. The number '7' is visible on a road in the lower part of the map.</p>

<p>5</p>	<p>Республика Коми, г. Инта, ул. Спортивная, 114 N 66° 3'3.05" E 60° 11'15.82"</p>	 <p>Место (площадка) накопления ТКО</p>
<p>6</p>	<p>Республика Коми, г. Инта, ул. Спортивная, 120 N 66° 3'9.36" E 60° 11'17.29"</p>	 <p>Место (площадка) накопления ТКО</p>
<p>4. Микрорайон Западный</p>		

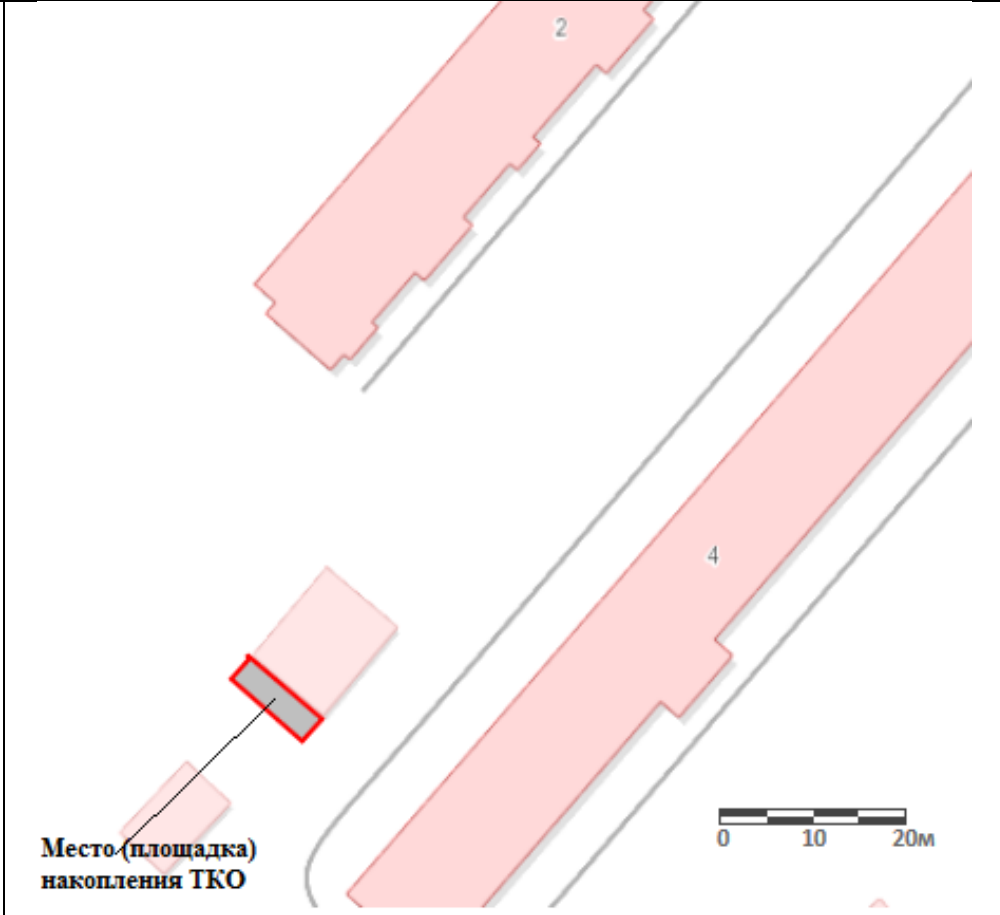
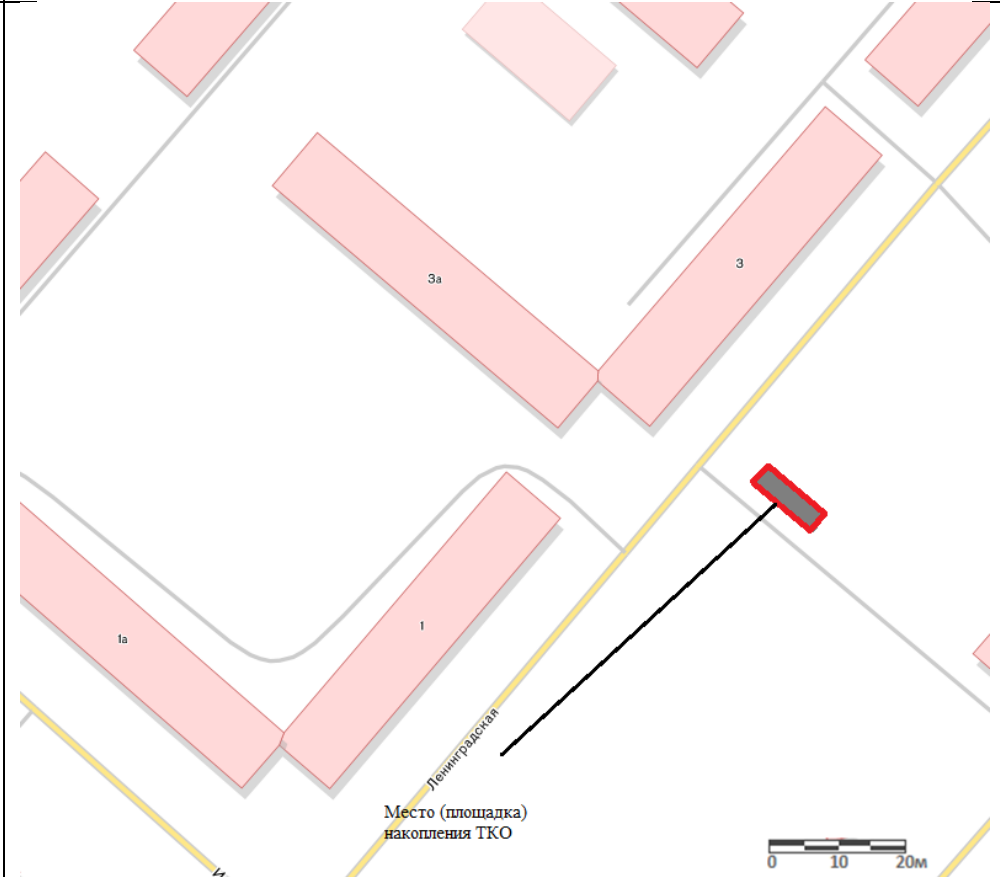
<p>4</p>	<p>Республика Коми, г. Инта, ул. Гагарина, 9 N 66° 1'34.73" E 60° 3'33.99"</p>	 <p>Место (площадка) накопления ТКО</p>
<p>5</p>	<p>Республика Коми, г. Инта, ул. Геологическая, 3 N 66° 1'34.79" E 60° 4'3.75"</p>	 <p>Место (площадка) накопления ТКО</p>

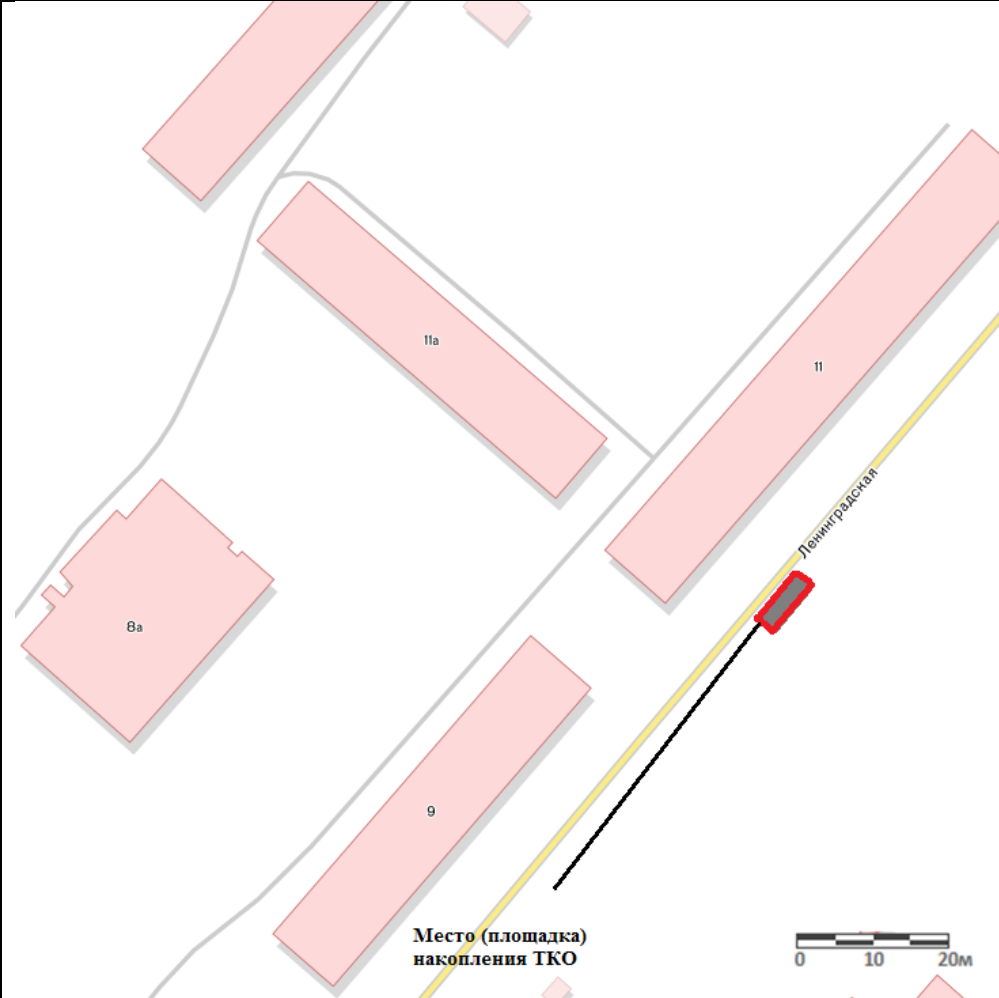
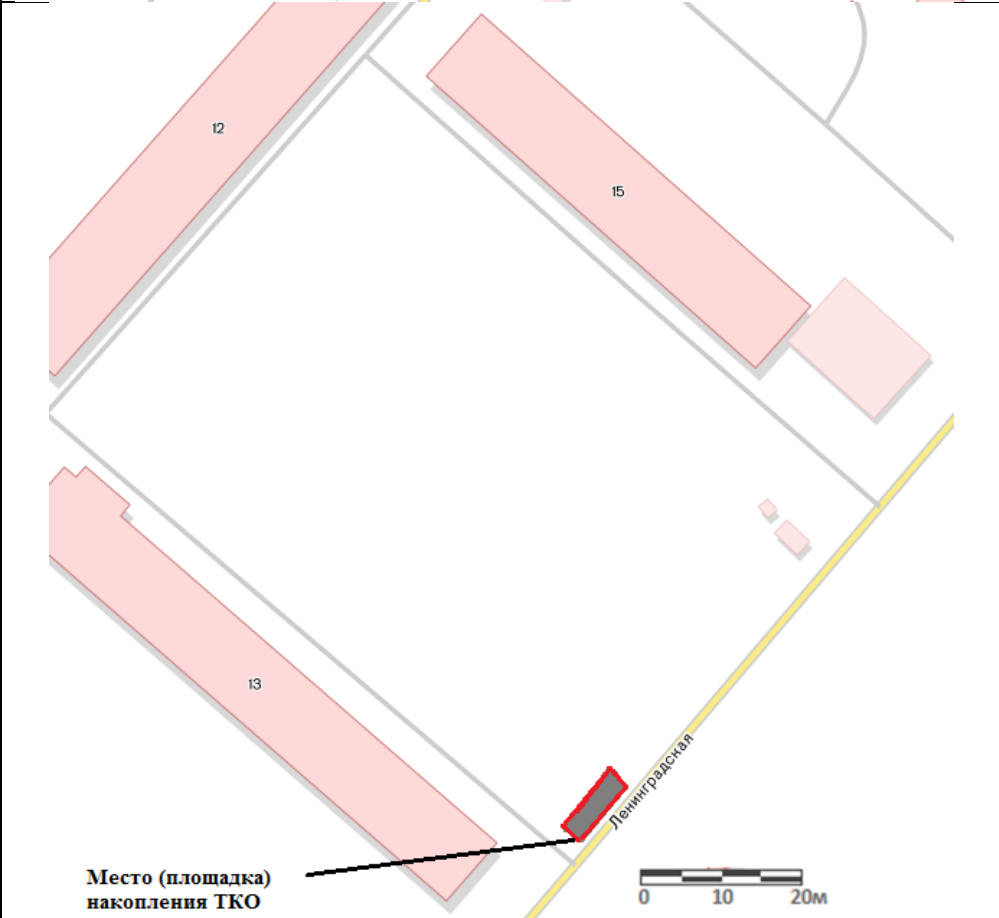
<p>6</p>	<p>Республика Коми, г. Инта, ул. Коммунистическая 18 N 66° 1'30.13" E 60° 3'42.10"</p>	
----------	--	--

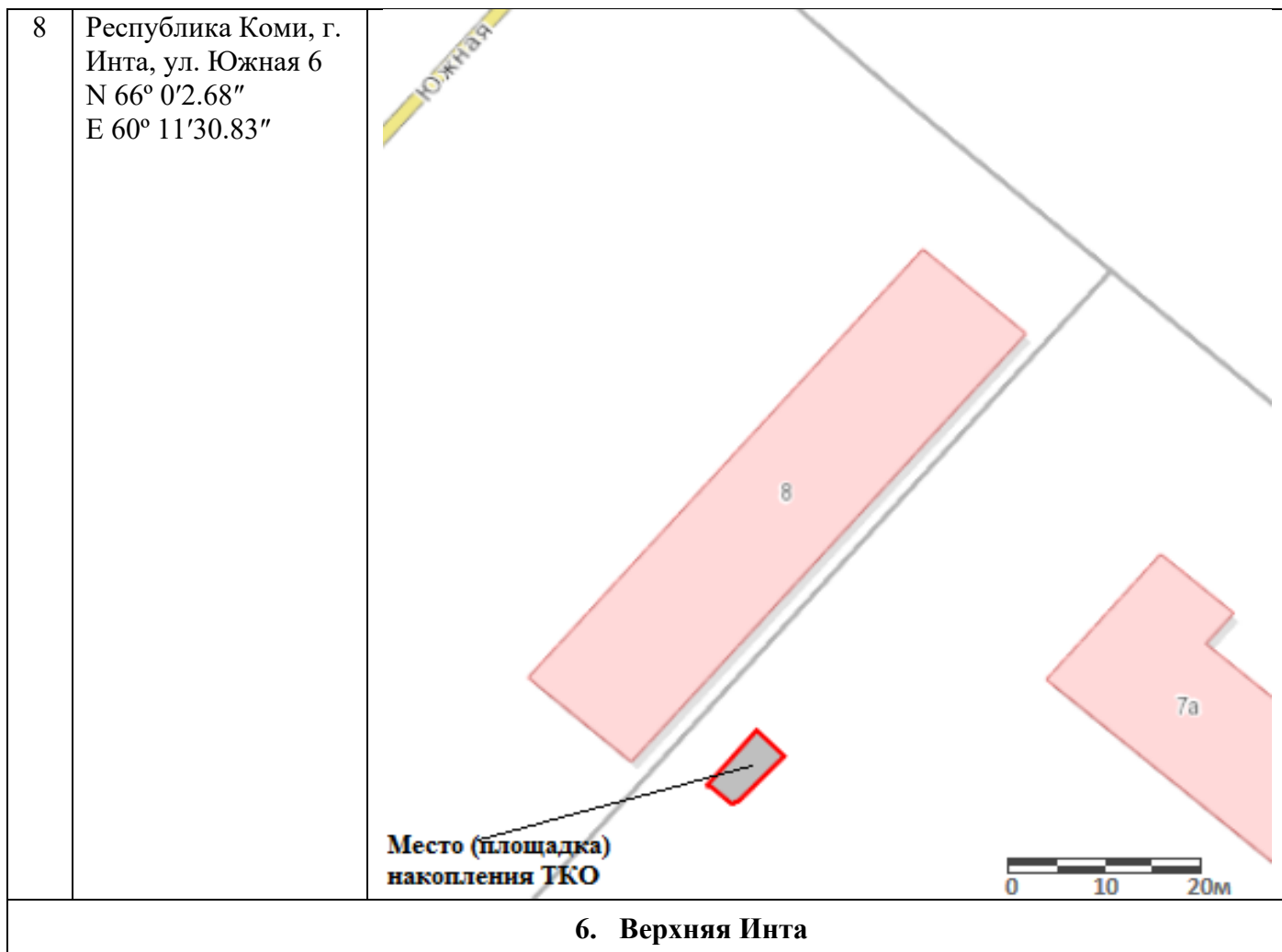
5. Микрорайон Южный

<p>1</p>	<p>Республика Коми, г. Инта, ул. Баева 226 N 65° 59'50.20" E 60° 11'47.91"</p>	<p>Место (площадка) накопления ТКО</p>
----------	--	--

<p>2</p>	<p>Республика Коми, г. Инта, ул. Баева 246 N 65° 59'52.37" E 60° 11'53.72"</p>	
<p>3</p>	<p>Республика Коми, г. Инта, ул. Баева 28а N 65° 59'54.24" E 60° 11'48.33"</p>	

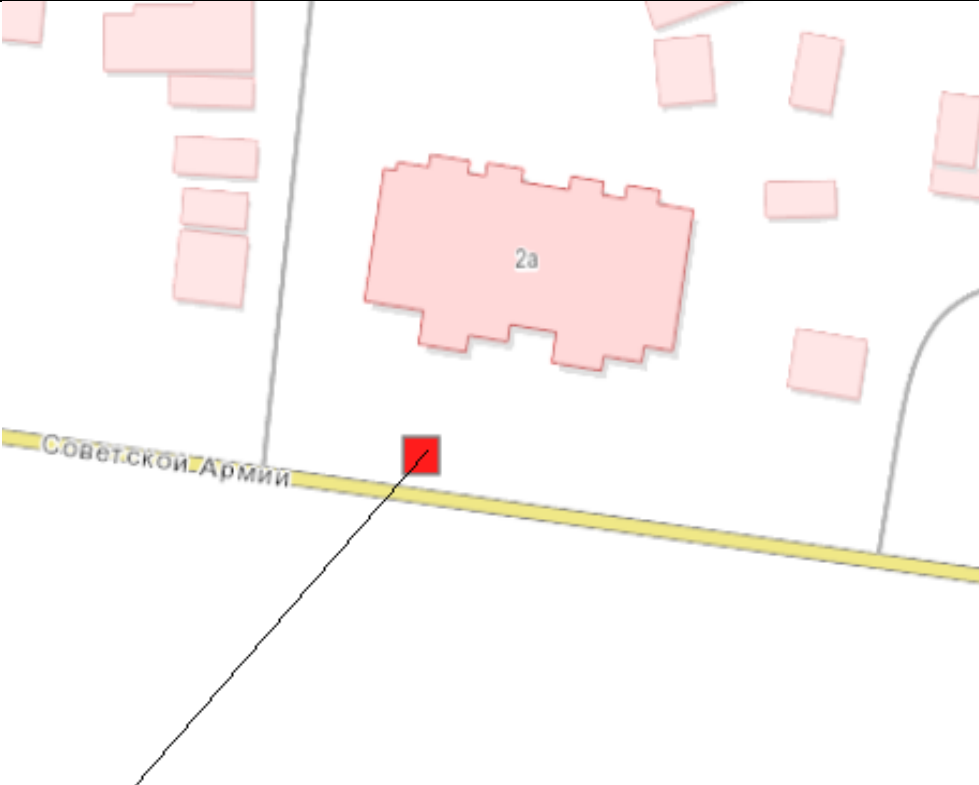
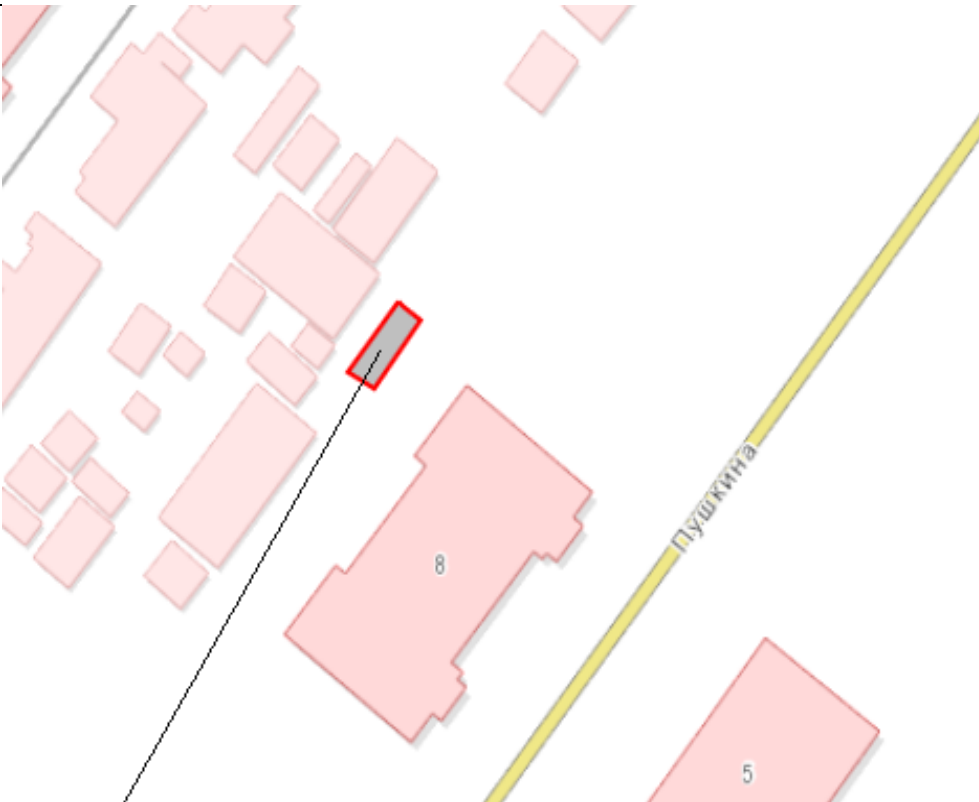
<p>4</p>	<p>Республика Коми, г. Инта, ул. Интинская 2 N 65° 59'51.23" E 60° 11'7.78"</p>	 <p>Map showing a residential area with buildings shaded in light red. A specific location is highlighted with a red rectangle and labeled "Место (площадка) накопления ТКО". A scale bar indicates 0, 10, and 20 meters. The number 2 is visible on a building in the upper part of the map.</p>
<p>5</p>	<p>Республика Коми, г. Инта, ул. Ленинградская 3 N 65° 59'55.26" E 60° 11'29.30"</p>	 <p>Map showing a residential area with buildings shaded in light red. A specific location is highlighted with a red rectangle and labeled "Место (площадка) накопления ТКО". A scale bar indicates 0, 10, and 20 meters. The street "Ленинградская" is labeled, and the number 3 is visible on a building.</p>

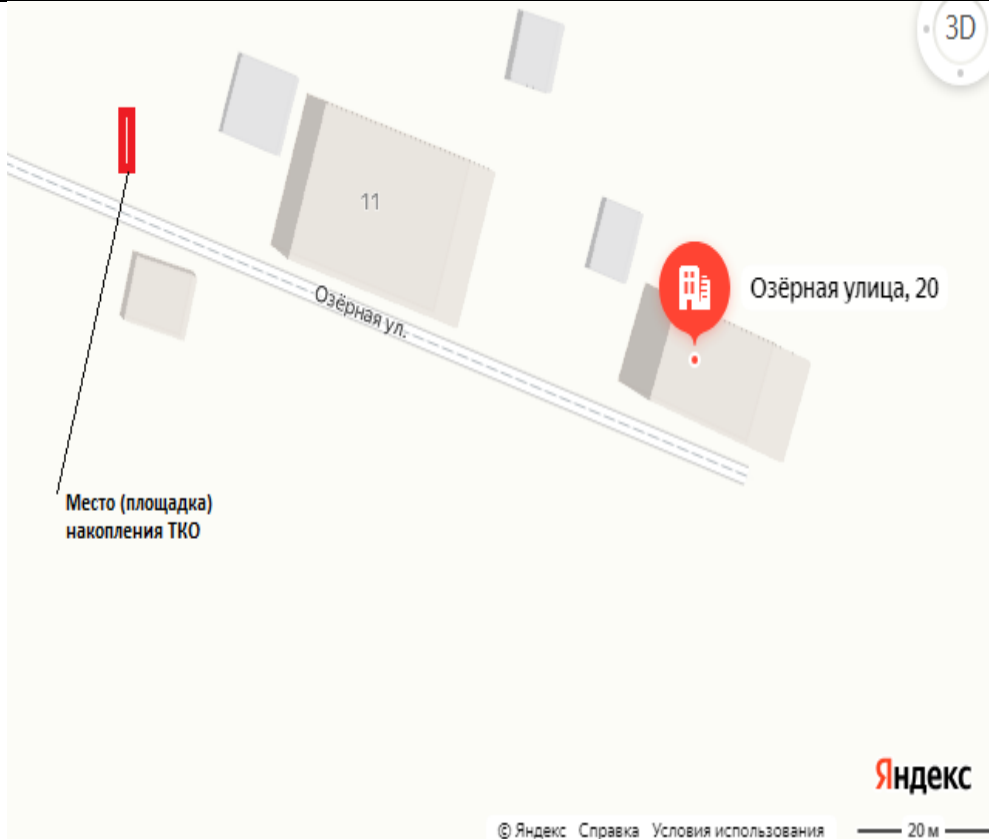
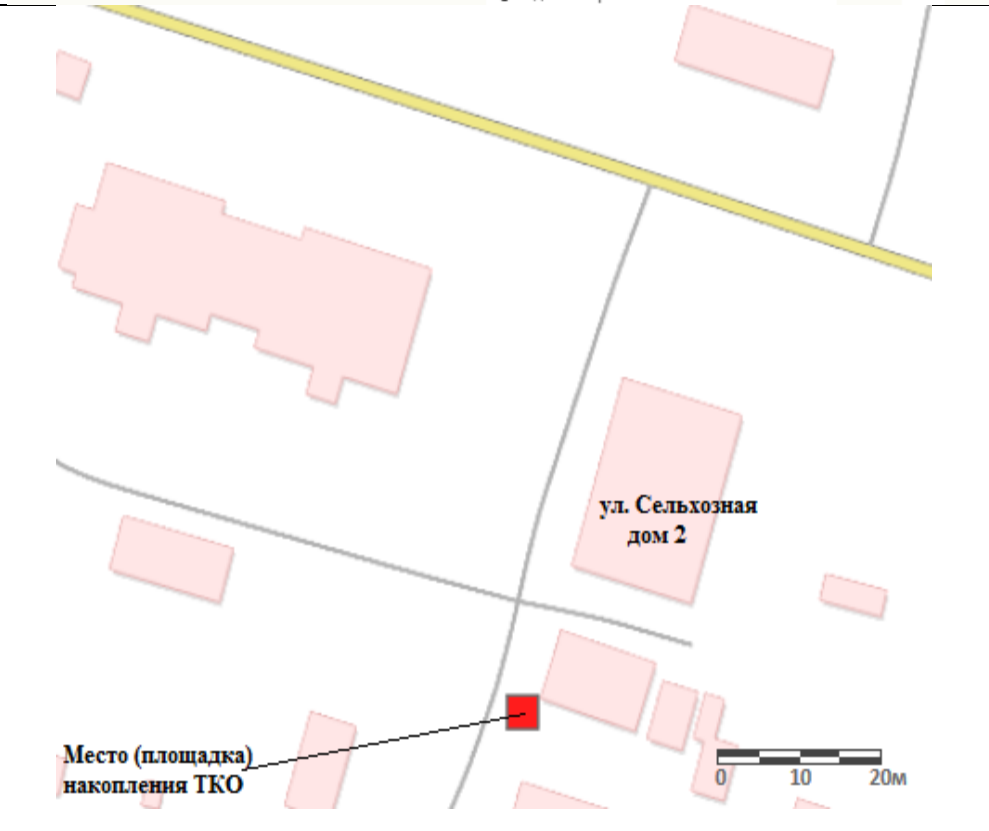
<p>6</p>	<p>Республика Коми, г. Инта, ул. Ленинградская 11 N 66° 0'5.65" E 60° 11'49.62"</p>	
<p>7</p>	<p>Республика Коми, г. Инта, ул. Ленинградская 13 N 66° 0'9.88" E 60° 11'57.99"</p>	



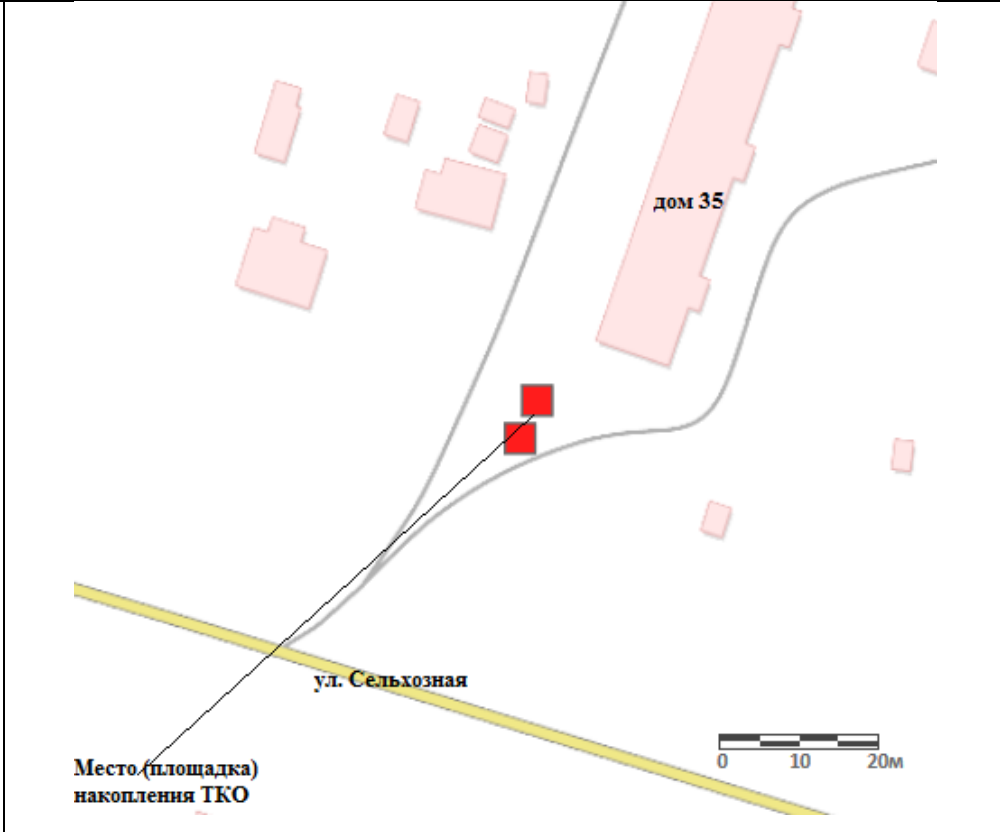
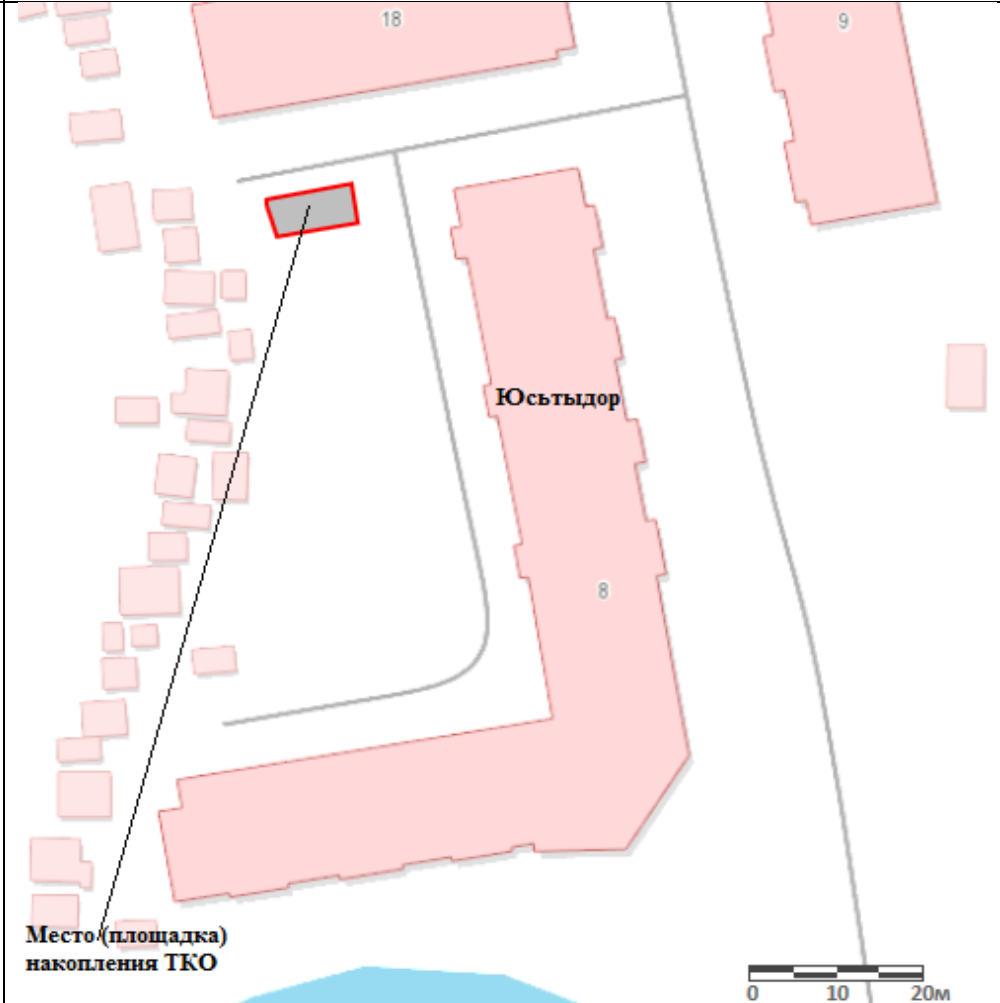
<p>1</p>	<p>Республика Коми, г. Инта, ул. Вокзальная, 16 N 65° 59'8.66" E 60°18'58.65"</p>	
<p>2</p>	<p>Республика Коми, г. Инта, ул. Комсомольская 11 N 65° 59'4.17" E 60°19'13.99"</p>	

<p>3</p>	<p>Республика Коми, г. Инта, ул. Матросова 2а N 65° 59'31.14" E 60°19'48.17"</p>	
<p>4</p>	<p>Республика Коми, г. Инта, ул. Свободы 1 N 65° 59'27.85" E 60°19'54.06"</p>	

<p>5</p> <p>Республика Коми, г. Инта, ул. Советской армии 2а N 65° 59'0.26" E 60°19'29.13"</p>	 <p>Место (площадка) накопления ТКО</p>
<p>6</p> <p>Республика Коми, г. Инта, ул. Матросова, 8 N 65° 59'26.19" E 60°19'36.30"</p>	 <p>Место (площадка) накопления ТКО</p>
<p>7. пст. Юсьтыдор</p>	

1	Республика Коми, г. Инта, ул. Озерная 20 N 66° 2'51.33" E 60°8'58.69"	 <p>Место (площадка) накопления ТКО</p> <p>Озёрная ул.</p> <p>11</p> <p>Озёрная улица, 20</p> <p>Яндекс</p> <p>© Яндекс Справка Условия использования 20 м</p>
2	Республика Коми, г. Инта, ул. Сельхозная 4 N 66° 2'53.10" E 60°8'48.63"	 <p>Место (площадка) накопления ТКО</p> <p>ул. Сельхозная дом 2</p> <p>0 10 20м</p>

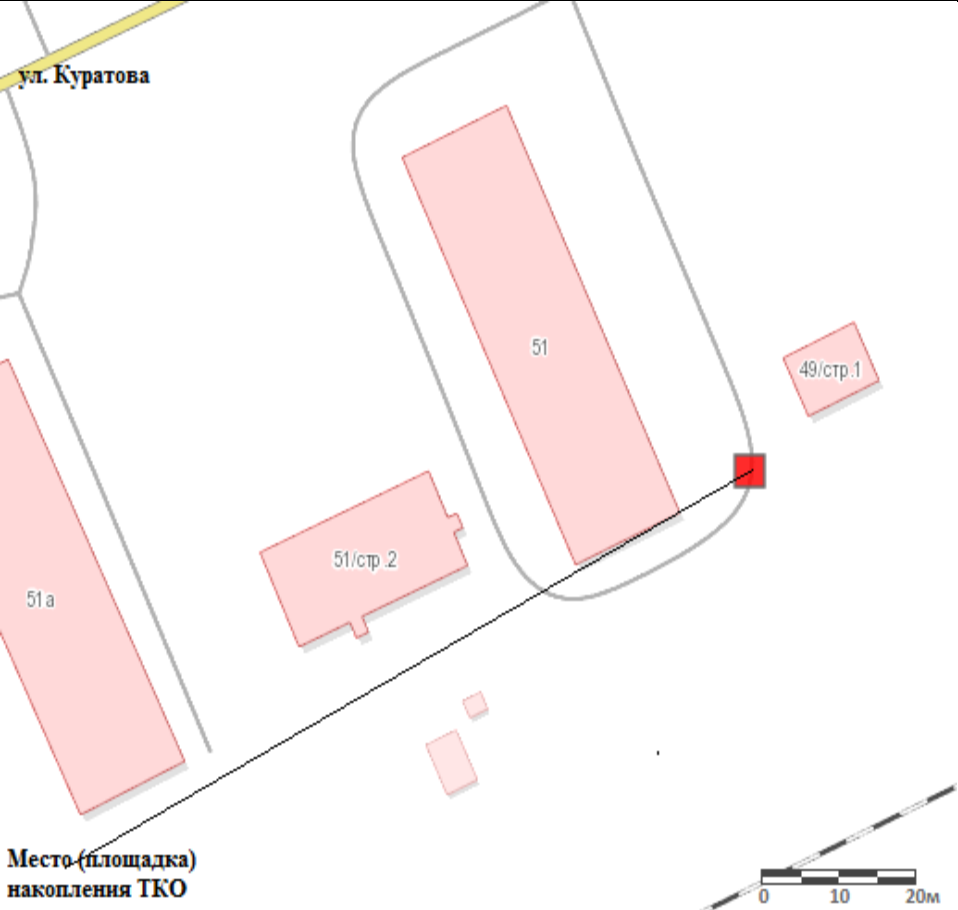

<p>3</p> <p>Республика Коми, г. Инта, ул. Сельхозная 7</p> <p>N 66° 2'59.66" E 60°8'52.88"</p>	
<p>4</p> <p>Республика Коми, г. Инта, ул. Сельхозная 8</p> <p>N 66° 2'55.18" E 60°8'34.30"</p>	

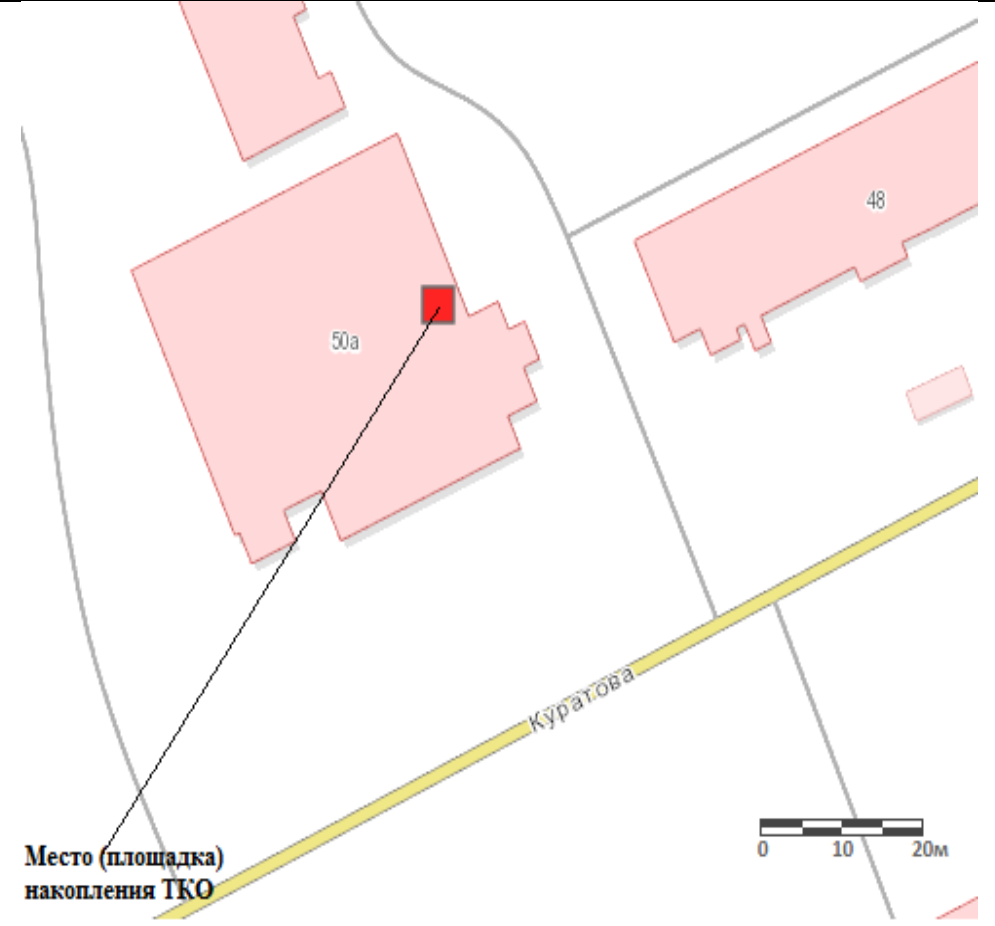
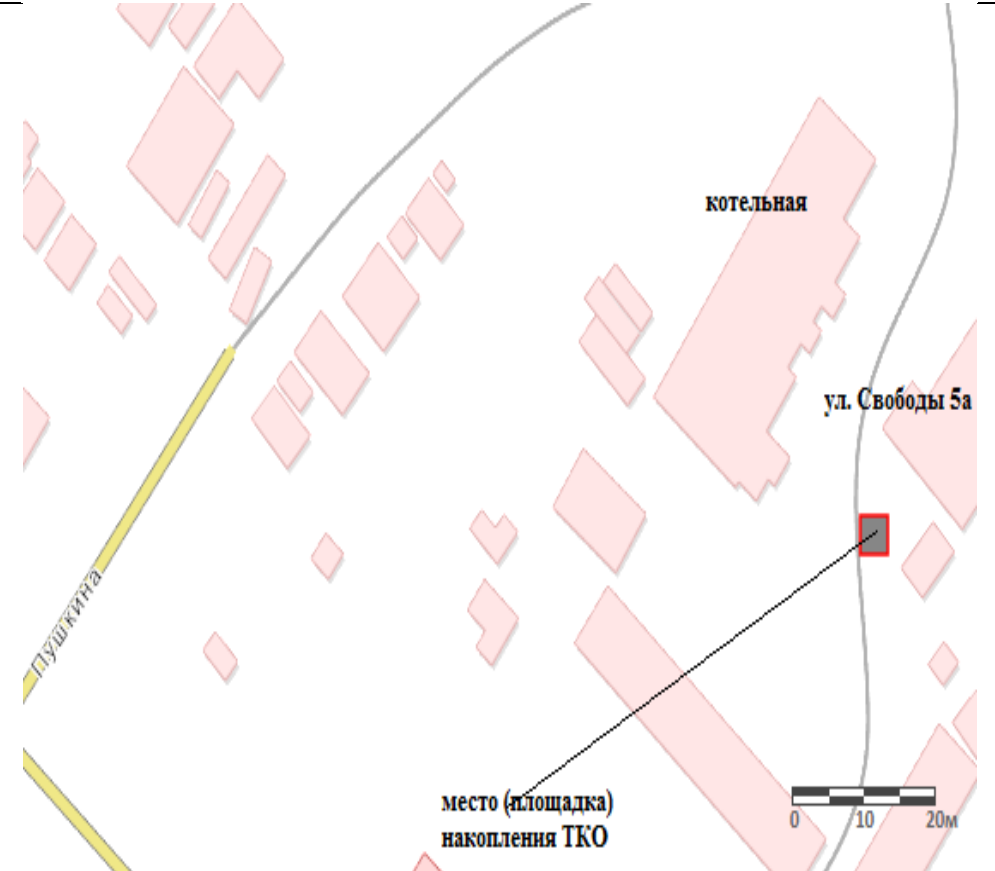
<p>5</p>	<p>Республика Коми, г. Инта, ул. Сельхозная 35 N 66° 2'54.48" E 60°9'5.18"</p>	 <p>Map showing the location of a waste accumulation site (площадка накопления ТКО) in the village of Inta, Republic of Komi. The site is marked with two red squares. The map includes the street 'ул. Сельхозная' (ul. Selkhoznyaya) and a building labeled 'дом 35' (dom 35). A scale bar indicates 0, 10, and 20 meters.</p>
<p>6</p>	<p>Республика Коми, г. Инта, Юсьтыдор 8 N 66° 3'6.74" E 60°5'13.32"</p>	 <p>Map showing the location of a waste accumulation site (площадка накопления ТКО) in the village of Inta, Republic of Komi. The site is marked with a red rectangle. The map includes the street 'Юсьтыдор' (Yushtydor) and buildings labeled '18', '9', and '8'. A scale bar indicates 0, 10, and 20 meters.</p>

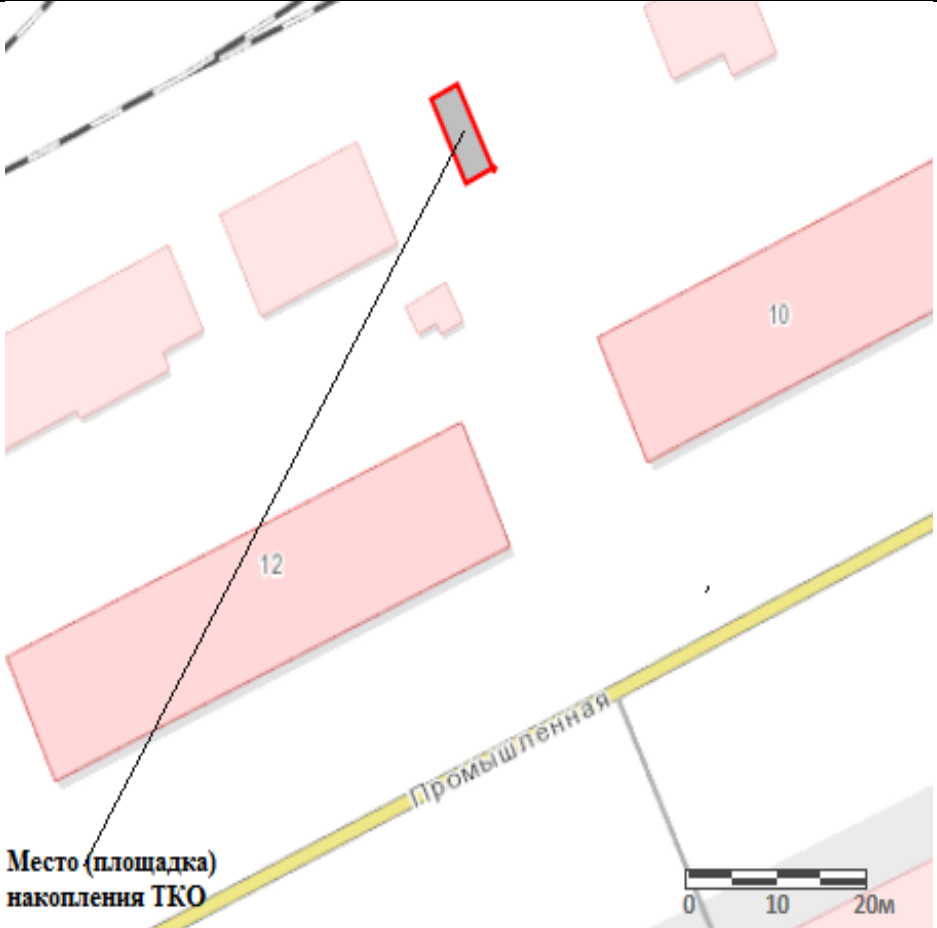
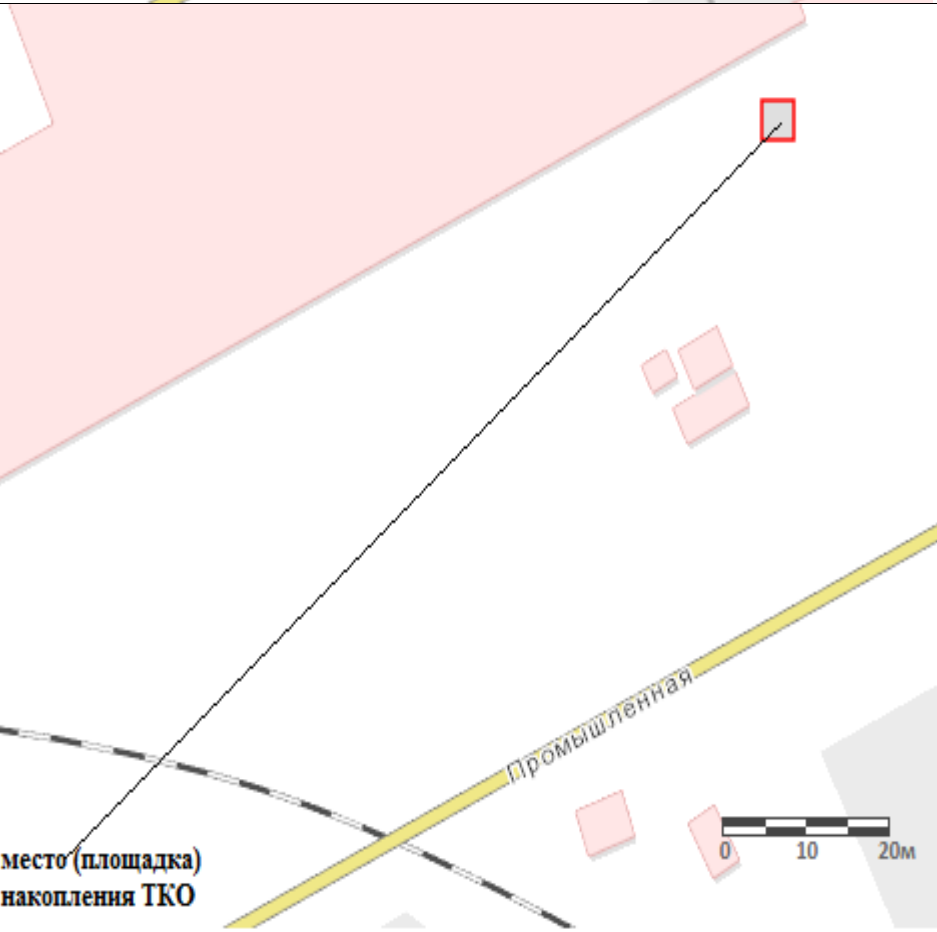
<p>7</p>	<p>Республика Коми, г. Инта, Юсьтыдор 3 N 66° 3'15.02" E 60°5'16.65"</p>	
----------	--	--

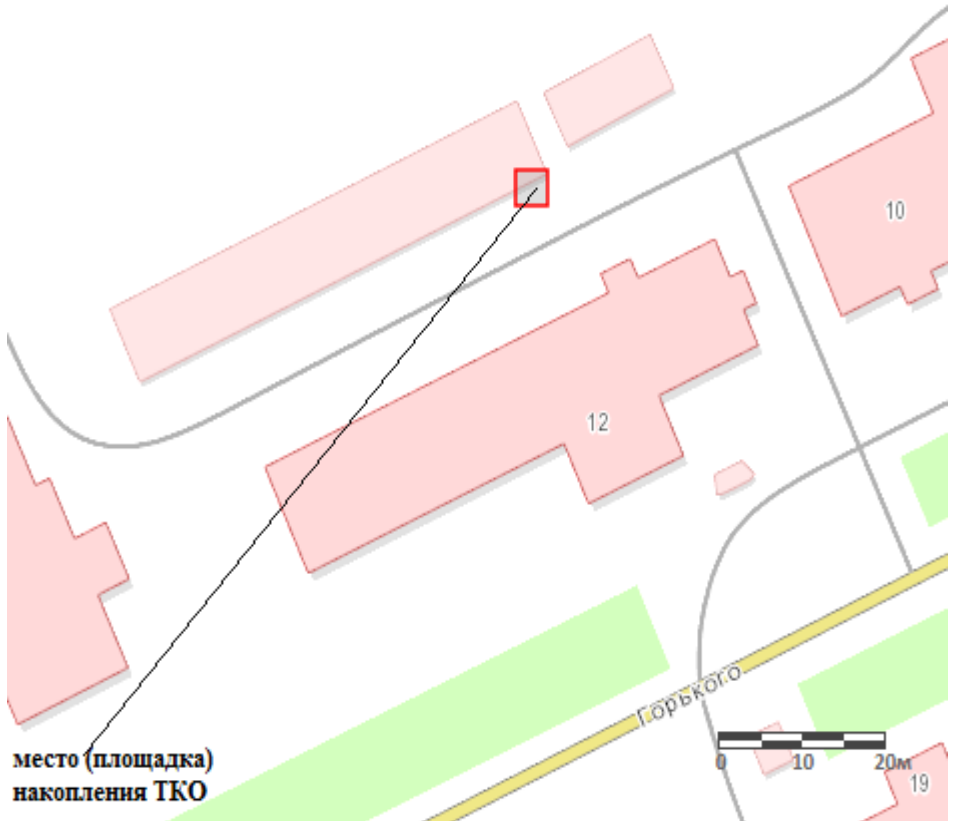
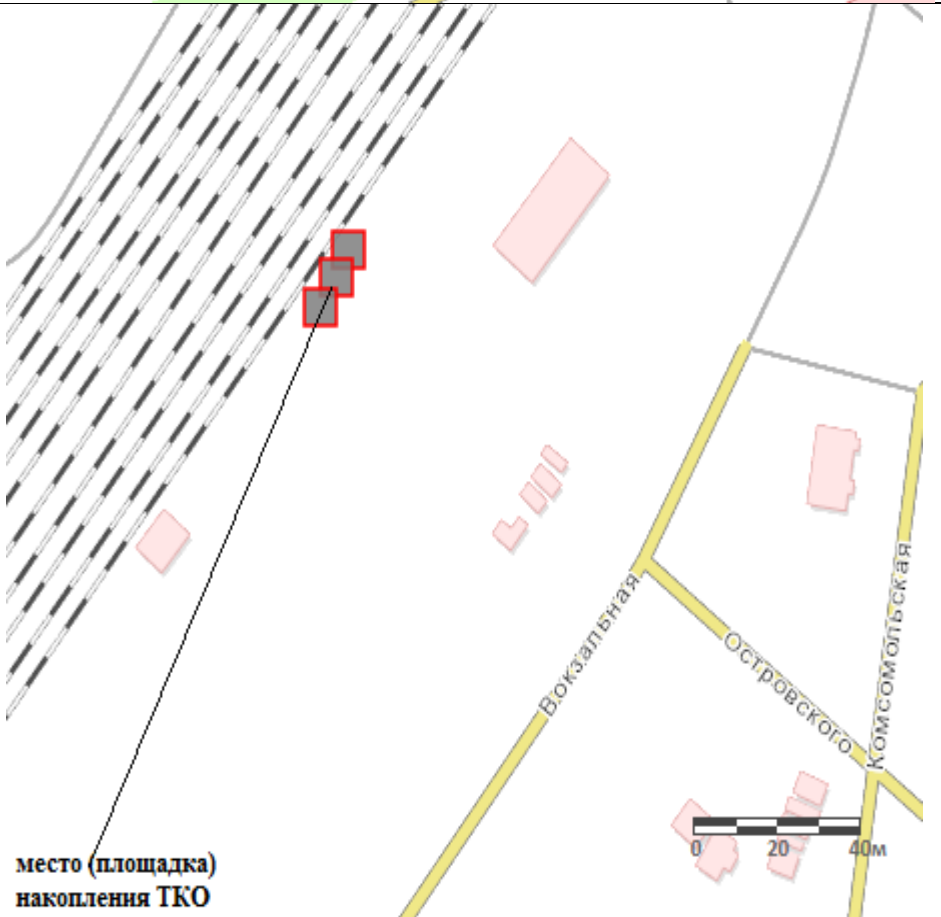
8. Продовольственные и непродовольственные магазины, предприятия

<p>1</p>	<p>Республика Коми, г. Инта, ул. Куратова, 1 N 66° 2'8.41" E 60° 7'33.29"</p>	
----------	---	--

<p>2</p>	<p>Республика Коми, г. Инта ул. Куратова, 51 стр. 1 N 66° 3'55.62" E 60° 44'19.07"</p>	 <p>ул. Куратова</p> <p>51</p> <p>49/стр.1</p> <p>51а</p> <p>51/стр 2</p> <p>Место (площадка) накопления ТКО</p> <p>0 10 20м</p>
<p>3</p>	<p>Республика Коми, г. Инта ул. Куратова, 50а N 66° 3'55.62" E 60° 44'19.07"</p>	 <p>50а</p> <p>48</p> <p>Куратова</p> <p>Место (площадка) накопления ТКО</p> <p>0 10 20м</p>

<p>4</p> <p>Республика Коми, г. Инта ул. Куратова, 50а N 66° 3'55.62" E 60° 44'19.07"</p>	 <p>Место (площадка) накопления ТКО</p>
<p>5.</p> <p>Республика Коми, г. Инта, пгт. В. Инта, ул. Свободы, 5а N 65° 59'28.40" E 60° 19'55.13"</p>	 <p>место (площадка) накопления ТКО</p>

<p>6.</p>	<p>Республика Коми, г. Инта, ул. Промышленная, 12 $N 66^{\circ} 2'5.70''$ $E 60^{\circ} 7'34.68''$</p>	 <p>Место (площадка) накопления ТКО</p>
<p>7.</p>	<p>Республика Коми, г. Инта, ул. Куратова, 1В $N 66^{\circ} 02'10.9''$ $E 60^{\circ} 08'05.6''$</p>	 <p>место (площадка) накопления ТКО</p>

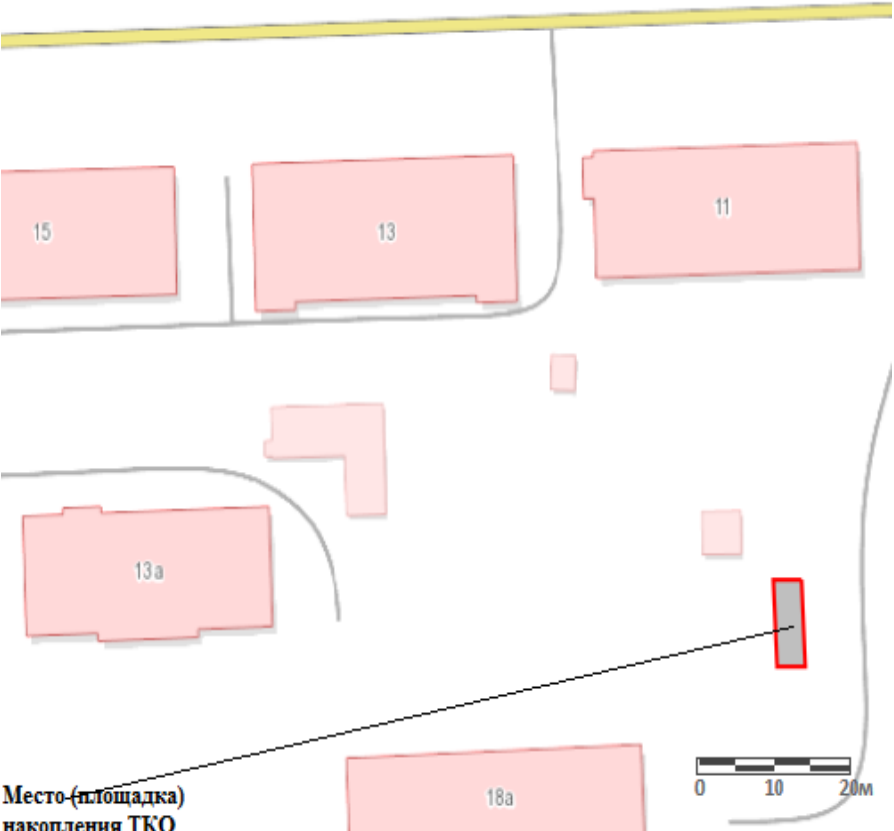
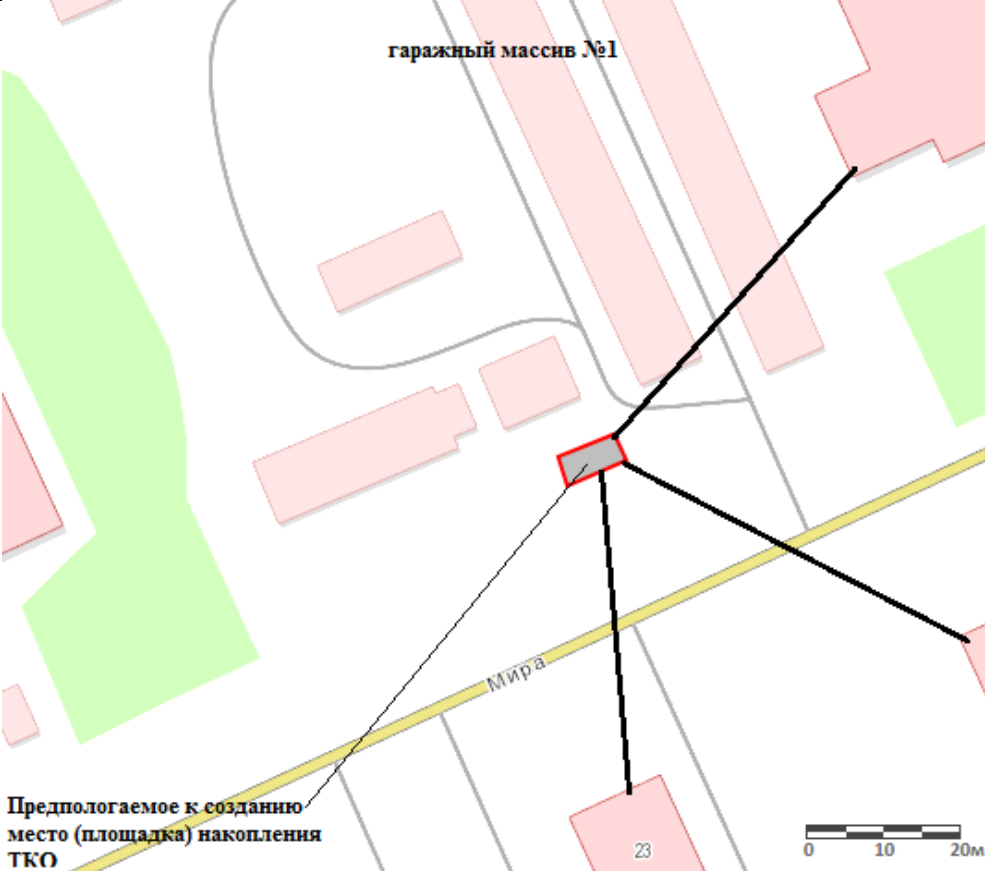
<p>8.</p> <p>Республика Коми, г. Инта, ул. Горького, 12 N 66° 2'16.88" E 60° 7'7.10"</p>	 <p>место (площадка) накопления ТКО</p>
<p>9.</p> <p>Республика Коми, г. Инта, пгт. В. Инта, ст. Инта-1 площадка выгрузки-загрузки багажных вагонов, N 65° 59'23.38" E 60° 19'12.06"</p>	 <p>место (площадка) накопления ТКО</p>

<p>10.</p>	<p>Республика Коми, г. Инта, пгт. В. Инта, ст. Инта-1 площадка выгрузки-загрузки багажных вагонов, N 65° 59'23.38" E 60° 19'12.06"</p>	<p>место (площадка) накопления ТКО</p>
<p>11.</p>	<p>Республика Коми, г. Инта, ул. Горького, 5а N 66° 2'16.98" E 60° 7'35.59"</p>	<p>Место (площадка) накопления ТКО</p>

<p>12.</p>	<p>Республика Коми, г. Инта, ул. Чайковского, 3 N 66° 2'24.58" E 60° 8'12.68"</p>	
<p>13.</p>	<p>Республика Коми, г. Инта, ул. Восточная, 1 N 66° 2'37.90" E 60° 10'58.85"</p>	

<p>14.</p>	<p>Республика Коми, пст. Абезь, (ж/д ст. Марков) КС-5 «Усинская» 6 км на северо-восток от д. Ярпияг N 66° 36'24.18" E 62° 05'14.50"</p>	
<p>15.</p>	<p>Республика Коми, г. Инта, ул. Полярная, 11 N 66° 2'26.33" E 60° 8'53.73"</p>	

<p>16.</p>	<p>Республика Коми, г. Инта, ул. Полярная, 11 N 66° 2'26.33" E 60° 8'53.73"</p>	<p>Место (площадка) накопления ТКО</p> <p>0 10 20м</p>
<p>17.</p>	<p>Республика Коми, г. Инта, ул. Кирова, 33 N 66° 2'20.35" E 60° 7'55.85"</p>	<p>место (площадка) накопления ТКО</p> <p>0 10 20м</p>

<p>18.</p>	<p>Республика Коми, г. Инта, ул. Полярная, 11 N 66° 2'26.33" E 60° 8'53.73"</p>	 <p>Место (площадка) накопления ТКО</p>
<p>19.</p>	<p>Республика Коми, г. Инта, ул. Мира, гаражный массив №1 N 66° 2'22.92" E 60° 7'7.72"</p>	 <p>Предполагаемое к созданию место (площадка) накопления ТКО</p>

20.



Схема площадки накопления твердых коммунальных отходов.

г.Инта, пгт. Верхняя Инта, ул. Матросова, д.3

Площадка ТКО № 2 (НГЧ-8; РДКВ)

конт. 713 (НГЧ-8); вокзал (РДКВ)

21.



Схема площадки накопления твердых коммунальных отходов.

г.Инта, пгт. Верхняя Инта, ул. Матросова, д.3

Площадка ТКО № 2 (НГЧ-8; РДКВ)

пост 24 (НГЧ-8); вокзал (РДКВ)

22.



Схема площадки накопления твердых коммунальных отходов.

Ст.Инта-2, г. Инта, ул. Предшахтная, д.13 (НГЧ-8)

Площадка ТКО № 3

Здание АВР (НГЧ-8)

23.



Схема площадки накопления твердых коммунальных отходов.

Ст.Инта, пгт. Верхняя Инта, ул. Маяковского, д.1 (7174-8)

Площадка ТКО № 4

7015 742-22 (7174-8)

24.



Схема площадки накопления твердых коммунальных отходов.

пгт. Верхняя Инта, ул. Пушкина, д.7 (РЦС-5)

Площадка ТКО № 5

Здание дом связи (РЦС-5)

25.



Схема площадки накопления твердых коммунальных отходов.

пгт. Верхняя Инта, ул. Вокзальная, д.5 (ВЧДэ-11)

Площадка ТКО № 6

АБК (ВЧДэ-11)

26.



Схема площадки накопления твердых коммунальных отходов.

пгт. Верхняя Инта, ул. Локомотивная, д.29 (74-10)

Площадка ТКО № 7

Здание РЭБ, материнск (74-10)

27.



Схема площадки накопления твердых коммунальных отходов.

пгт. Верхняя Инта, ул. Вокзальная, д.31, строение 1 (743-22)

Площадка ТКО №8

Здание АБК 743-22

28.



Схема площадки накопления твердых коммунальных отходов.

пгт. Верхняя Инта, ул. Вокзальная, д.29а (ПЧМ-Сосногорск)

Площадка ТКО № 9

Будущие мастерские ПЧМ-Сосногорск.

29.



Схема площадки накопления твердых коммунальных отходов.

пгт. Верхняя Инта, ул. Вокзальная, д.29а (ПЧМ-Восногорск)

Площадка ТКО № 9

Здание мастерских ПЧМ-Восногорск.

30.

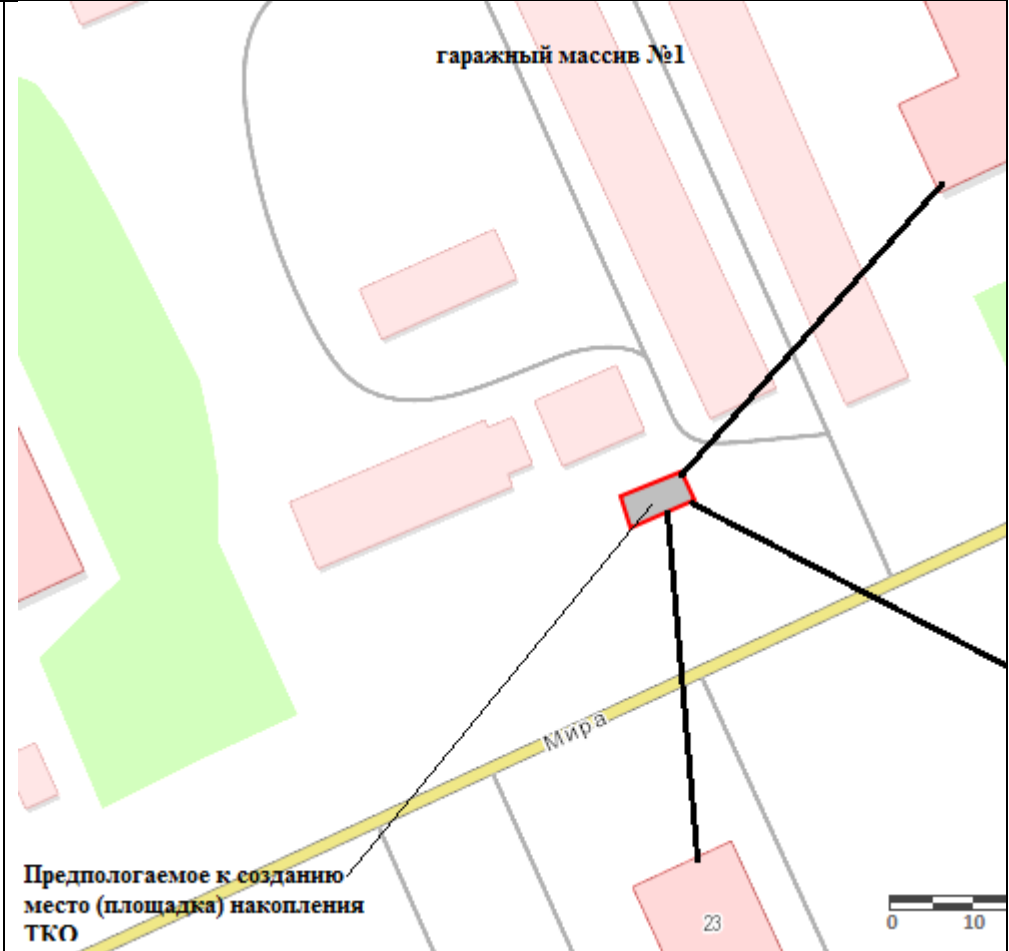
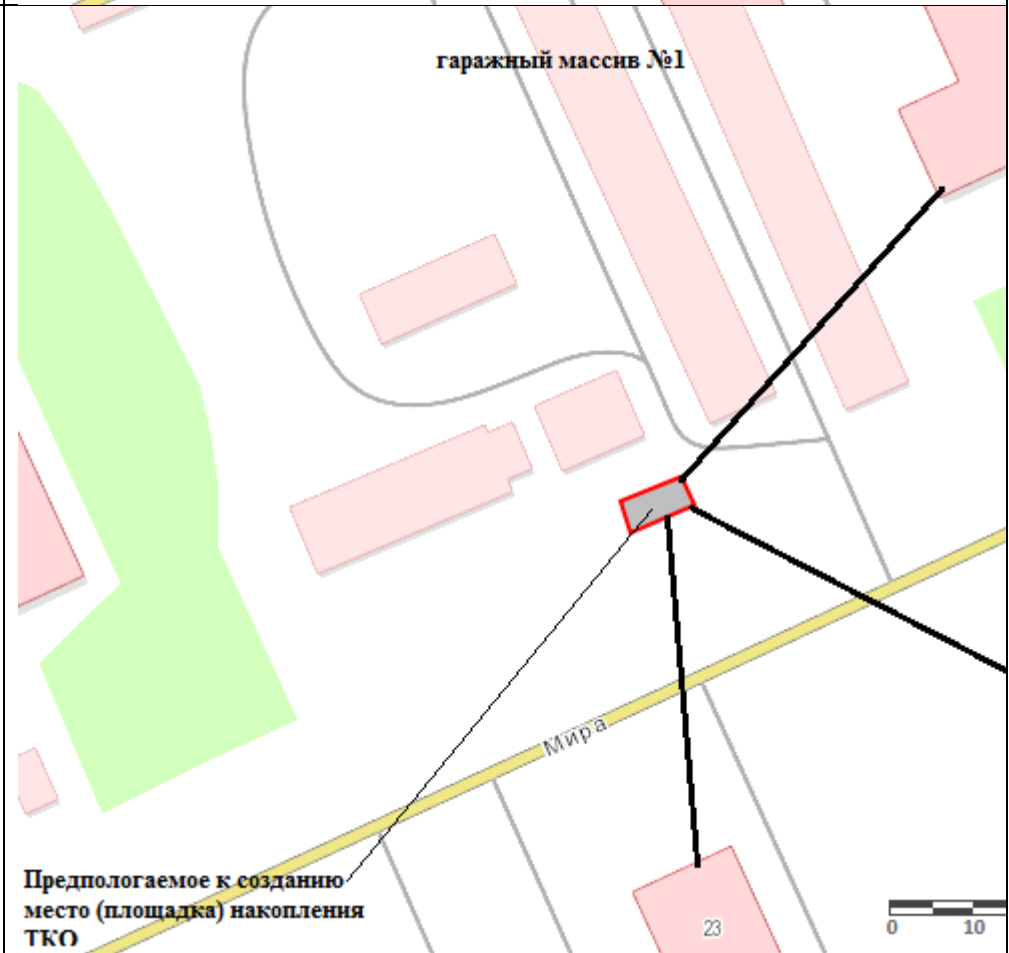


Схема площадки накопления твердых коммунальных отходов.



пгт. Верхняя Инта, ул. Вокзальная, д.31, строение 1 (743-22)

Площадка ТКО № 8

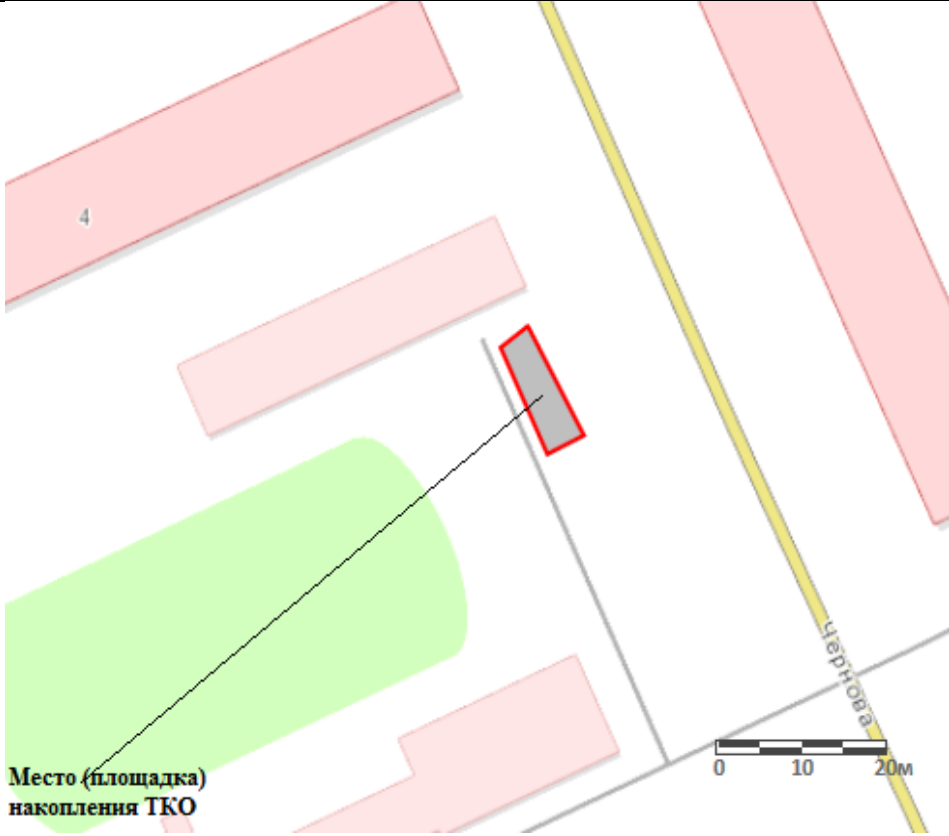
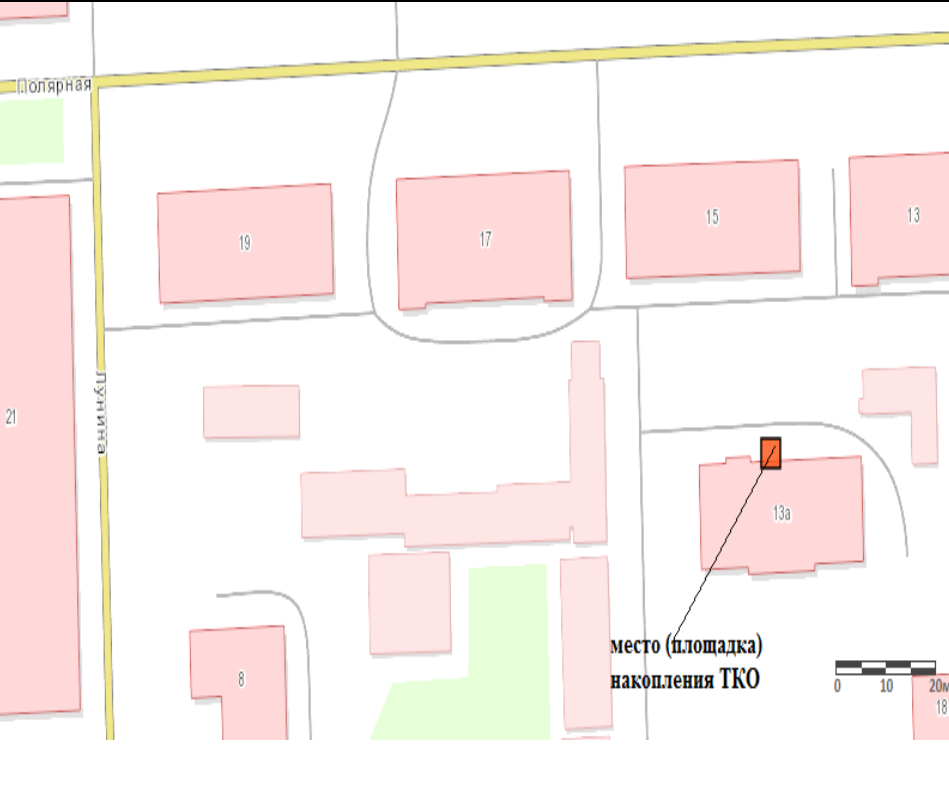
Здание АБК 743-22

<p>31.</p>	<p>Республика Коми, г. Инта, ул. Мира, гаражный массив №1 N 66° 2'22.92" E 60° 7'7.72"</p>	 <p>гаражный массив №1</p> <p>Мира</p> <p>Предполагаемое к созданию место (площадка) накопления ТКО</p> <p>0 10</p>
<p>32.</p>	<p>Республика Коми, г. Инта, ул. Мира, гаражный массив №1 N 66° 2'22.92" E 60° 7'7.72"</p>	 <p>гаражный массив №1</p> <p>Мира</p> <p>Предполагаемое к созданию место (площадка) накопления ТКО</p> <p>0 10</p>

<p>33.</p>	<p>Республика Коми, г. Инта, ул. Куратова, д. 51 N 66° 1'46.67" E 60° 5'43.08"</p>	<p>Куратова</p> <p>51а</p> <p>51/стр. 2</p> <p>51</p> <p>Место (площадка) накопления ТКО</p> <p>0 10 20м</p>
<p>34.</p>	<p>Республика Коми, г. Инта ул. Полярная, д. 5 N 66° 04'07.93" E 60° 15'11.98"</p>	<p>Полярная ул.</p> <p>Закладной камень</p> <p>Вера, надежда, любовь</p> <p>Горняк</p> <p>4</p> <p>6</p> <p>9А</p> <p>11</p> <p>5</p> <p>Школьная ул.</p> <p>Ул. Хагеев</p> <p>Место (площадка) накопления ТКО</p> <p>Яндекс</p> <p>© Яндекс. Разместить рекламу Редактировать карту API Карт Справка Условия использования</p> <p>20 м</p>

<p>35. Республика Коми, г. Инта, ул. Северная, д. 3 N 66° 04'07.93" E 60° 03'94.24"</p>	
<p>36. Республика Коми, г. Инта, ул. Северная, д. 3 (2) N 66° 04'07.93" E 60° 03'94.24"</p>	

<p>37. Республика Коми, г. Инта, ул. Куратова, д. 1в склад. № 14 N 66° 02'15.96" E 60° 08'02.79" (раздельный сбор)</p>	
<p>38. Республика Коми, г. Инта, ул. Пригородная, д. 3 N 66° 03'10.53" E 60° 07'13.09" (раздельный сбор)</p>	

<p>39. Республика Коми, г. Инта, ул. Чернова, 4 N 66° 2'21.49" E 60° 7'22.56"</p>	 <p>Место (площадка) накопления ТКО</p>
<p>40. Республика Коми, г. Инта, ул. Полярная 13а N 66° 2'26.78" E 60° 08'46.59"</p>	 <p>место (площадка) накопления ТКО</p>

<p>41. Республика Коми, пст. Абезь, (ж/д ст. Марков) КС-5 «Усинская» 6 км на северо-восток от д. Ярпияг N 66° 35'22.68" E 62° 02'49.68"</p>	 <p>Место (площадка) накопления ТКО</p>
<p>42. Республика Коми, пгт. Верхняя Инта, 31 км на северо- восток от г. Инта N 65° 56'11.55" E 60° 22'22.16"</p>	 <p>Место (площадка) накопления ТКО</p>

43. Республика Коми,
пгт. Верхняя Инта,
31 км на северо-
восток от г. Инта
N 65° 56'10.83"
E 60° 22'22.16"



44. Республика Коми,
пгт. Верхняя Инта,
31 км на северо-
восток от г. Инта
N 65° 56'34"
E 60° 20'34"




45. Республика Коми,
пст. Абезь, (ж/д ст.
Марков) КС-5
«Усинская» 6 км на
северо-восток от д.
Ярпияг
N 66° 35'24.88"
E 62° 03'11.34"


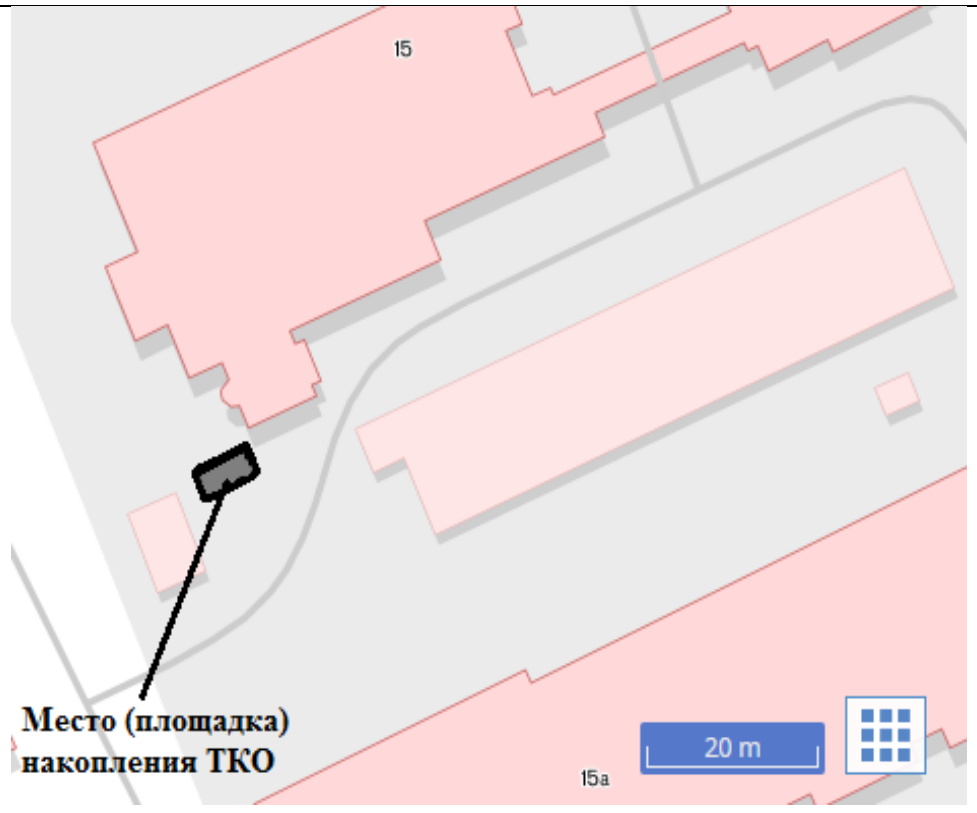


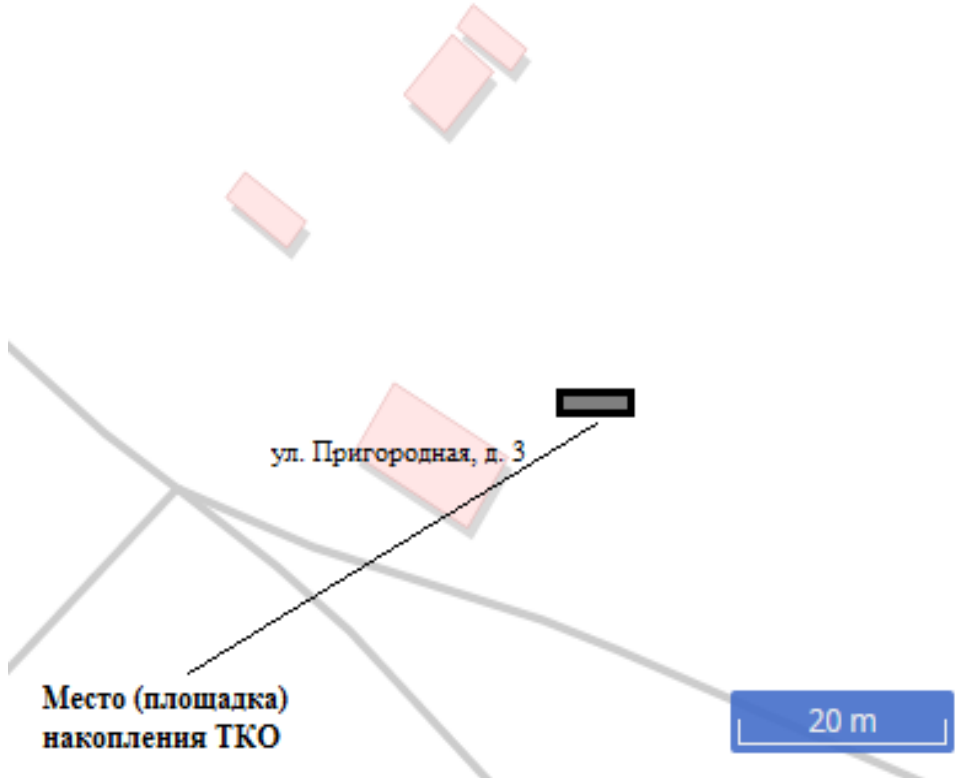

46. Республика Коми,
пгт. Верхняя Инта, 31
км на северо-восток
от г. Инта
N 65° 56'22.06"
E 60° 22'48.22"

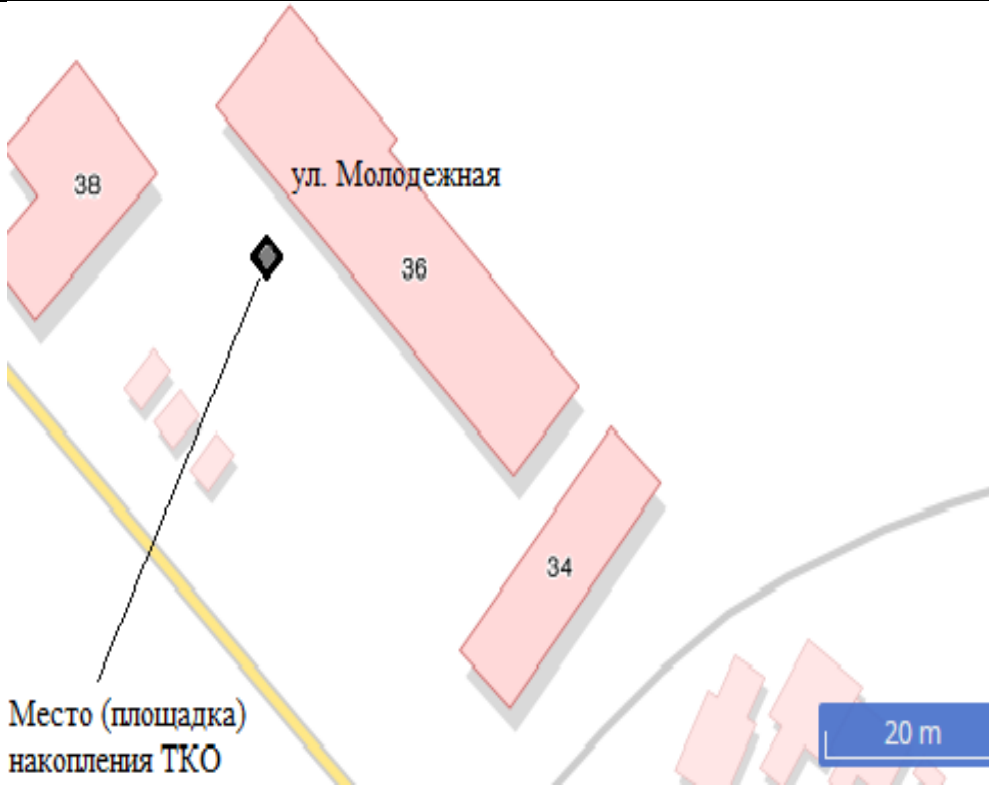
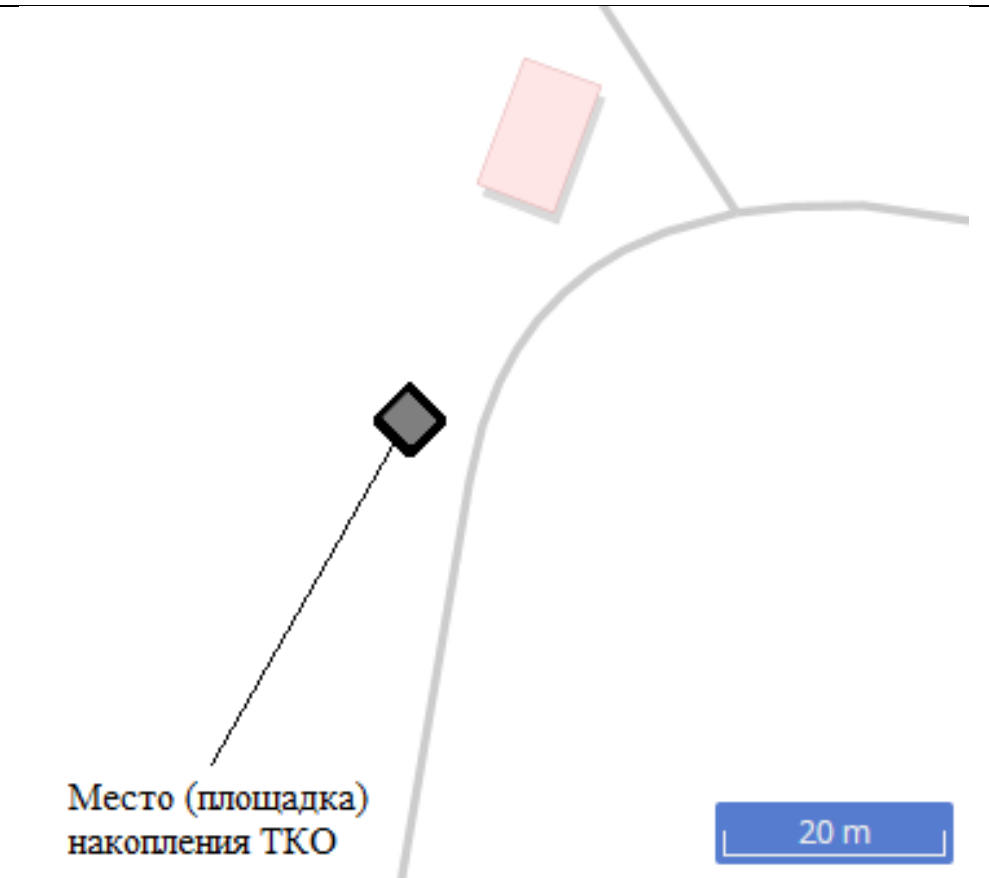


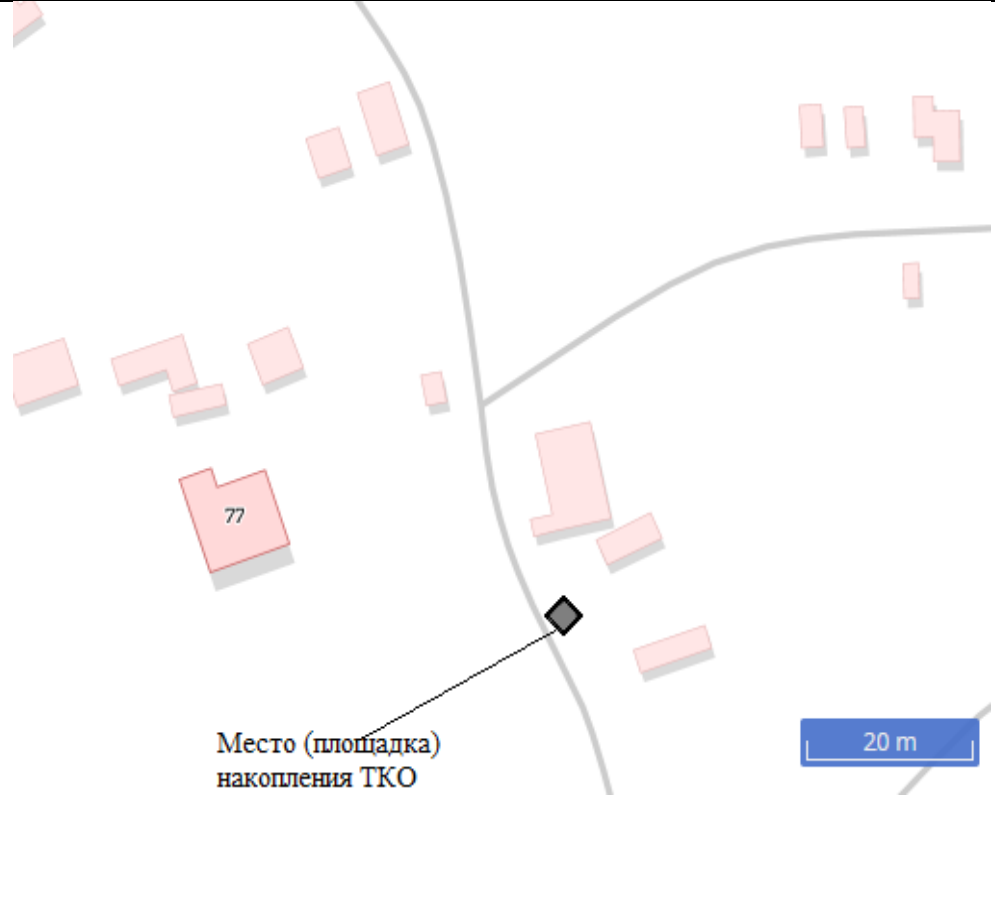
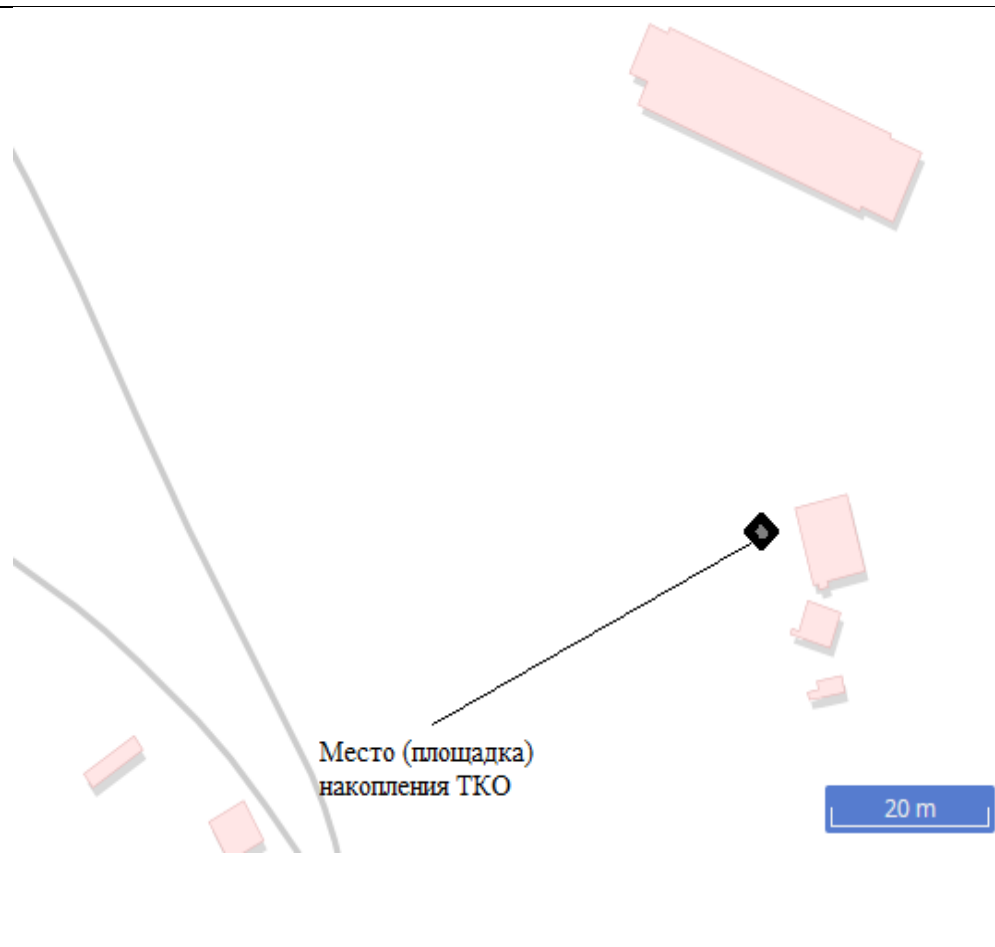
47.	Республика Коми, пгт. Верхняя Инта, 31 км на северо-восток от г. Инта N 65° 56'18.65" E 60° 22'39.78"	 <p>Место (площадка) накопления ТКО</p>
48.	Республика Коми, пгт. Верхняя Инта, 31 км на северо-восток от г. Инта N 65° 56'17.80" E 60° 22'32.86"	 <p>Место (площадка) накопления ТКО</p>



<p>49. Республика Коми, пст. Абезь, (ж/д ст. Марков) КС-5 «Усинская» 6 км на северо-восток от д. Ярпияг N 66° 34' 40.31" E 62° 02' 15.51"</p>	 <p>Место (площадка) накопления ТКО</p>
<p>50. Республика Коми, МО «Инта» РК ГУ "Печорское лесничество" Интинское участковое лесничество, квартал 78 N 66°31'11.9" E 61°40'49.6"</p>	 <p>Место (площадка) накопления ТКО</p>

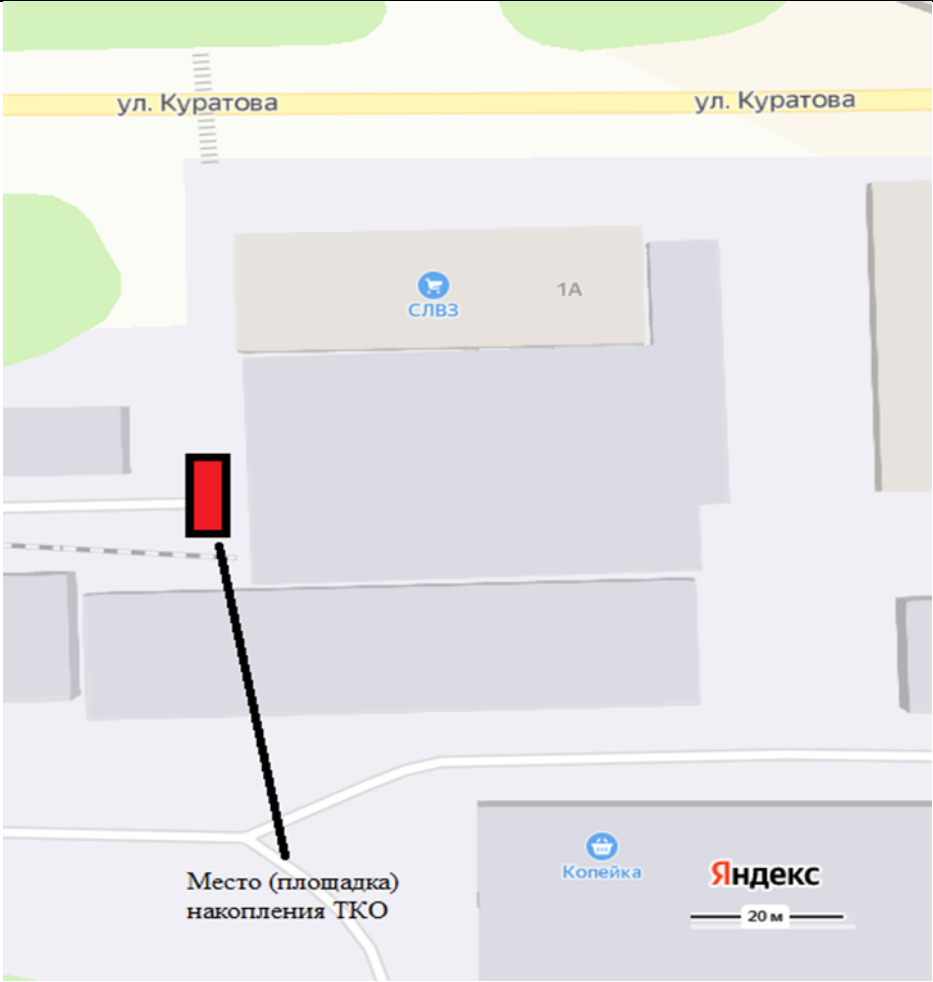
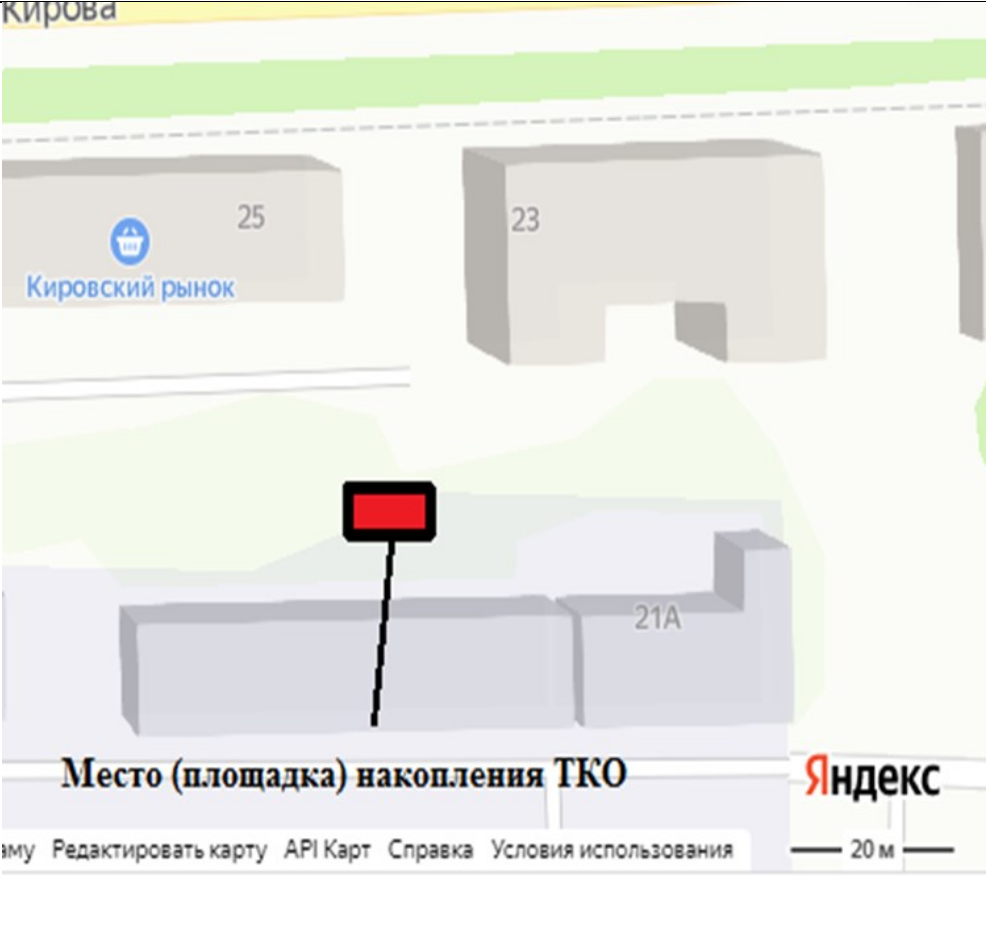
<p>51. Республика Коми, МО «Инта» РК 4 км на северо-запад от ж/д ст. 1925 км N 65°38'55.1" E 59°05'49.0"</p>	
<p>52. Республика Коми, г. Инта, ул. Промышленная, д. 15 N 66° 03'74.94" E 60° 12'88.45"</p>	


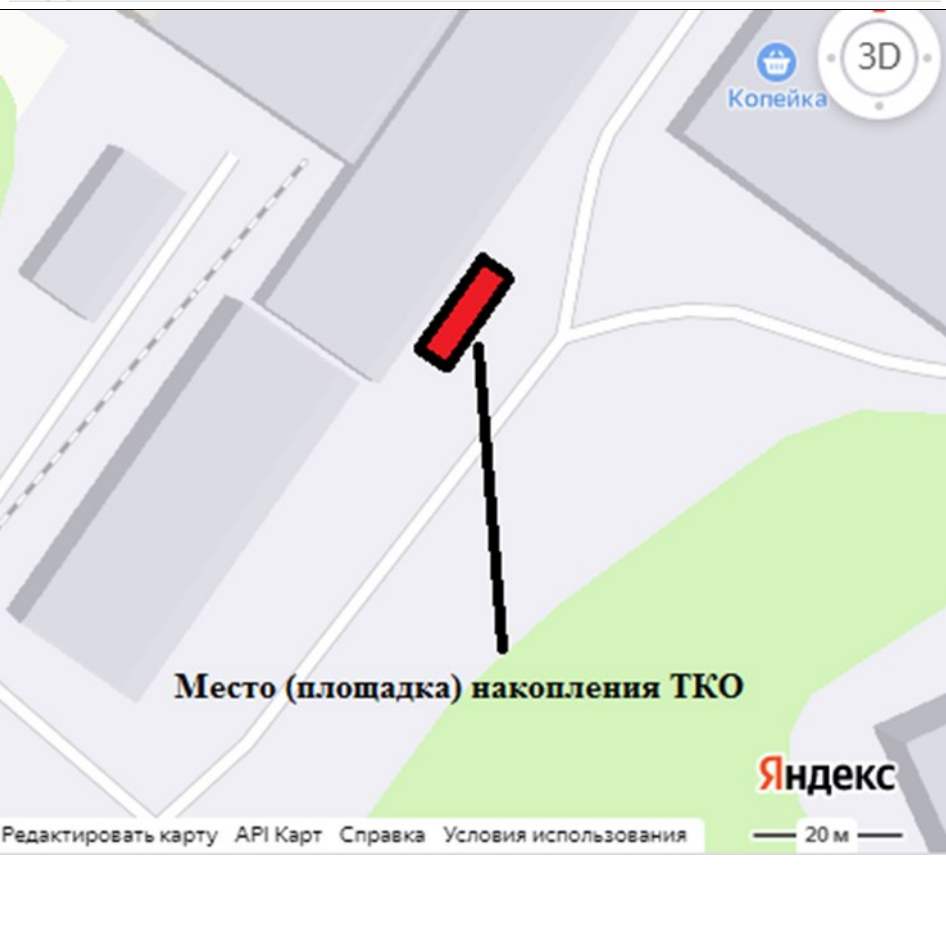
53.	Республика Коми, г. Инта, ул. Пригородная, д. 3 N 66° 03'10.53" E 60° 07'13.01"	 <p>ул. Пригородная, д. 3</p> <p>Место (площадка) накопления ТКО</p> <p>20 m</p>
57.	Республика Коми, г. Инта, ул. Ленинградская, д. 4 N 65°59'51.79" E 60°11'21.09"	 <p>ул. Ленинградская 4</p> <p>Место (площадка) накопления ТКО</p> <p>20 m</p>

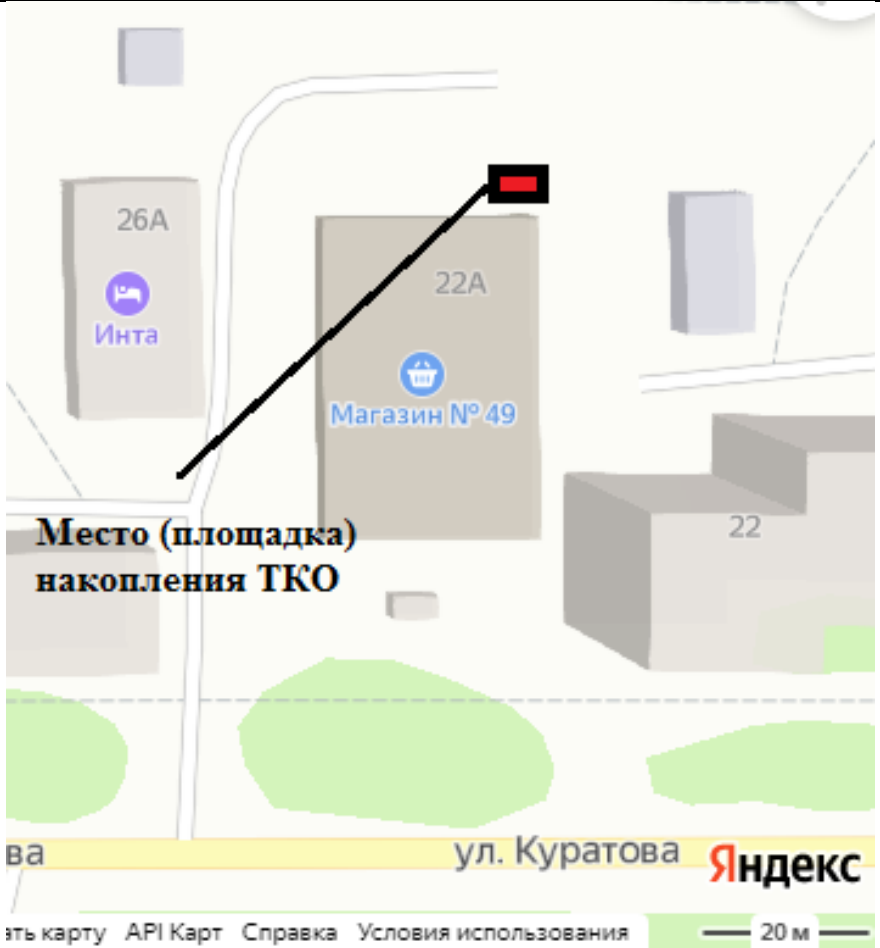

55.	Республика Коми, село Петрунь, N 66°28'28.28" E 60°44'24.49"	 <p>ул. Молодежная</p> <p>38</p> <p>36</p> <p>34</p> <p>Место (площадка) накопления ТКО</p> <p>20 m</p> <p>Detailed description: This map shows a residential area in Petruny village. A black diamond marker indicates a waste accumulation site. The site is located near a yellow road and a grey road labeled 'ул. Молодежная'. Several buildings are shown in light red, with house numbers 38, 36, and 34. A blue scale bar in the bottom right corner represents 20 meters.</p>
56.	Республика Коми, пст. Кочмес, N 66°21'32.73" E 60°00'52.61"	 <p>Место (площадка) накопления ТКО</p> <p>20 m</p> <p>Detailed description: This map shows a post in Kochmes. A black diamond marker indicates a waste accumulation site. The site is located near a grey road. A blue scale bar in the bottom right corner represents 20 meters.</p>

<p>57. Республика Коми, село Адзьвавом, N 66° 35' 48.05" E 59° 17' 47.66"</p>	 <p>Место (площадка) накопления ТКО</p> <p>20 m</p>
<p>58. Республика Коми, пст. Ягъель, N 66°20'16.24" E 59°43'18.93"</p>	 <p>Место (площадка) накопления ТКО</p> <p>20 m</p>

59.	г. Инта, ул. Бабушкина, д. 1 N 66°2'24.00" E 60°7'41.82"	 <p>Место (площадка) накопления ТКО</p> <p>0 10 20м</p>
60.	г. Инта, ул. Бабушкина, д. 1 N 66°2'24.00" E 60°7'41.82"	 <p>Место (площадка) накопления ТКО</p> <p>0 10 20м</p>

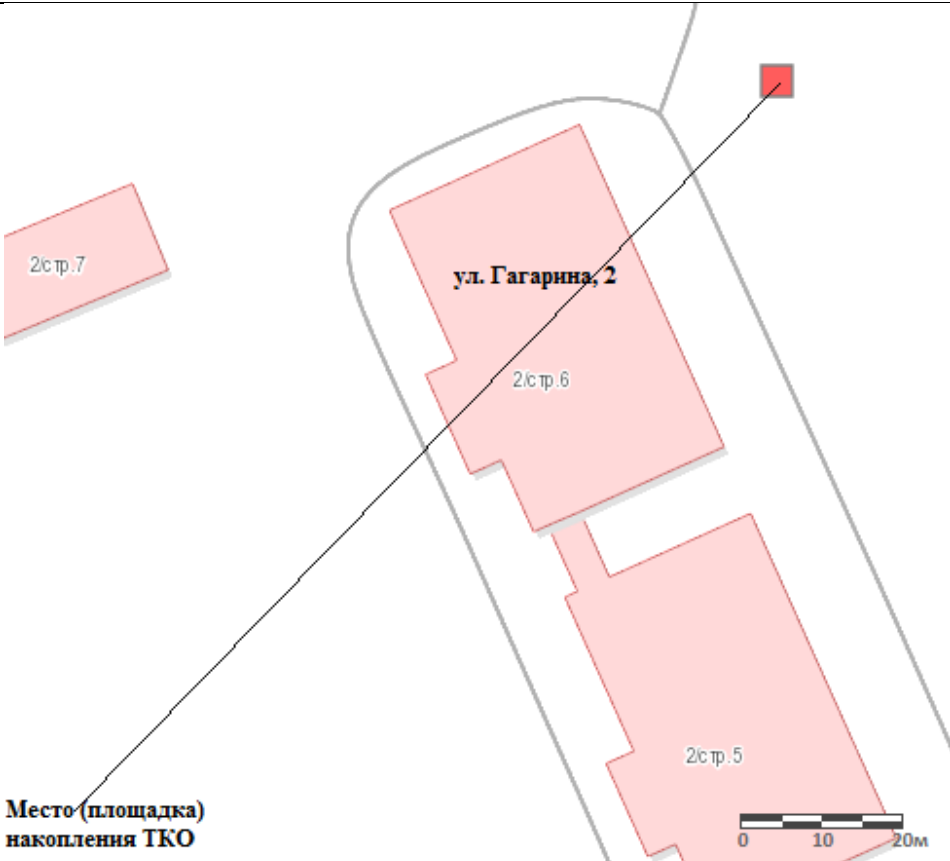
<p>61. г. Инта, ул. Куратова, д. 1а N 66°2'13.34" E 60°7'45.12"</p>	
<p>62. г. Инта, ул. Кирова, д. 25 N 66°2'21.5" E 60°8'18.6"</p>	

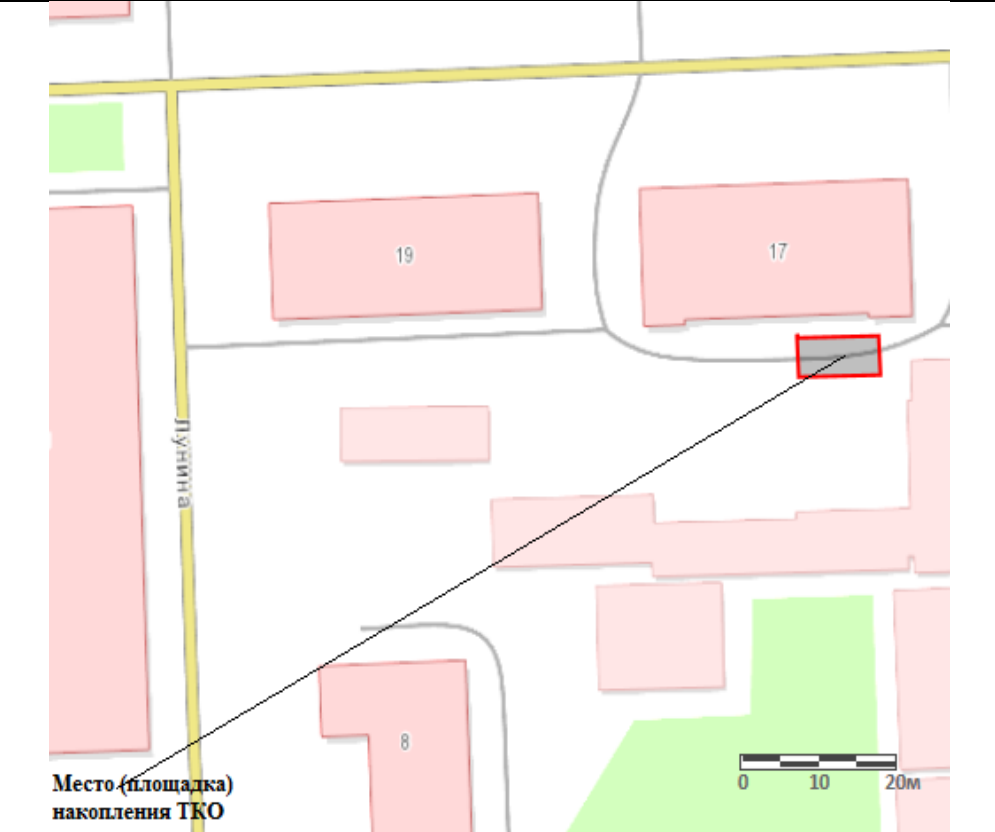
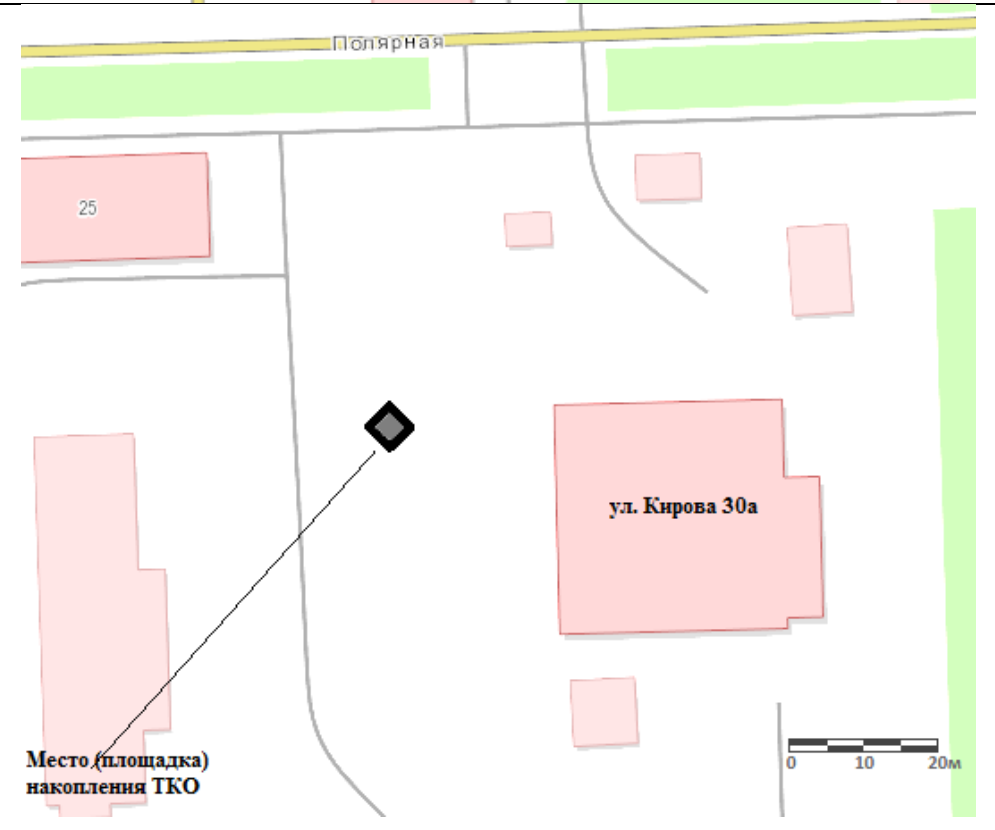
<p>63. г. Инта, ул. Восточная, д. 1 N 66°02'41.5" E 60°11'02.3"</p>	 <p>Место (площадка) накопления ТКО</p> <p>Яндекс</p> <p>© Яндекс Разместить рекламу Редактировать карту API Карт Справка Условия использования — 10 м —</p>
<p>64. г. Инта, ул. Куратова, д. 1в, строение 6 N 66°02'12.6" E 60°07'46.6"</p>	 <p>Место (площадка) накопления ТКО</p> <p>Яндекс</p> <p>Редактировать карту API Карт Справка Условия использования — 20 м —</p>

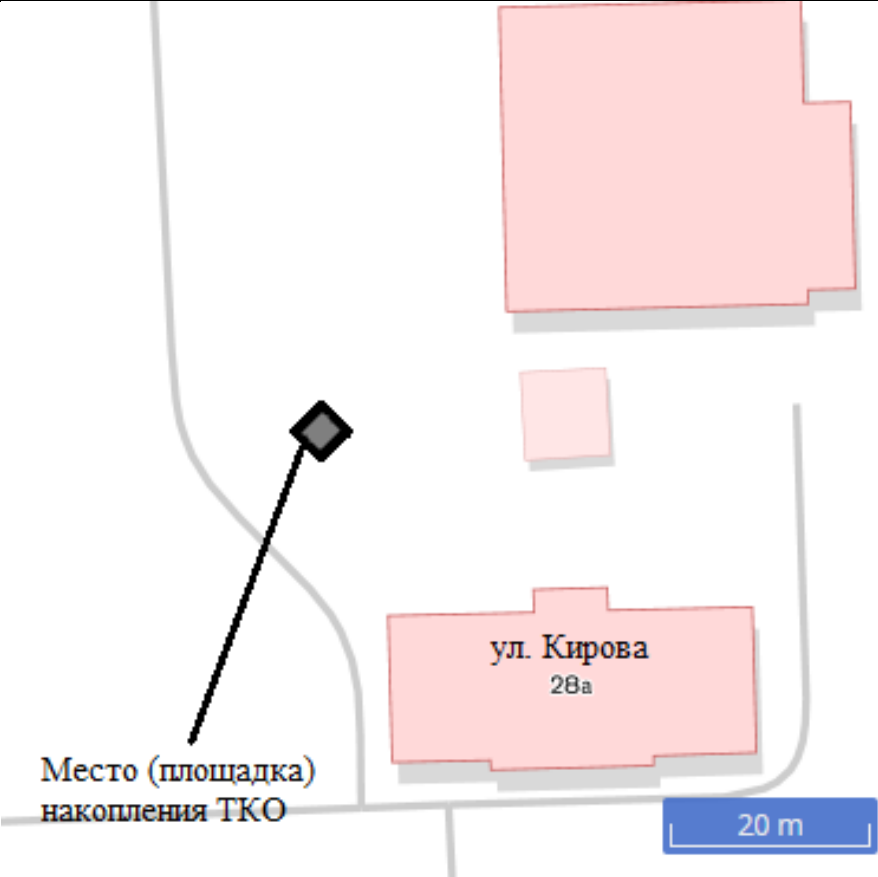
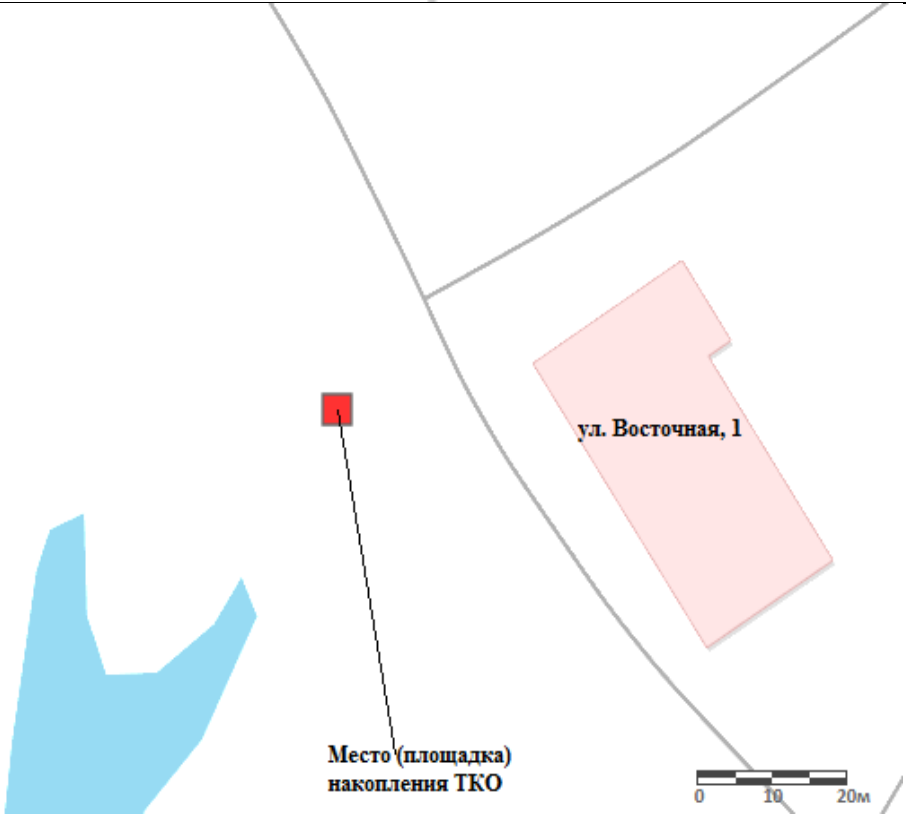
<p>65. г. Инта, ул. Куратова, д. 22а N 66°02'04.6" E 60°06'44.6"</p>	 <p>Место (площадка) накопления ТКО</p> <p>ул. Куратова Яндекс</p> <p>26А Инта 22А Магазин №49 22</p> <p>20 м</p>
<p>66. г. Инта, ул. Горького, 23 N 66°02'10.0" E 60°07'04.3"</p>	 <p>Место (площадка) накопления ТКО</p> <p>ул. Горького</p> <p>25 Герб города Будь Здоров!</p> <p>Почта № 169840 Почта Банк 23</p>

<p>67. г. Инта, ул. Сангородок, д. 3 N 66°01'16.0" E 60°14'17.6"</p>	 <p>Место (площадка) накопления ТКО</p>
--	---

9. Организации, учреждения

<p>1. Республика Коми, г. Инта, ул. Гагарина, 2 N 66° 1'47.04" E 60° 4'2.96"</p>	 <p>Место (площадка) накопления ТКО</p>
--	---

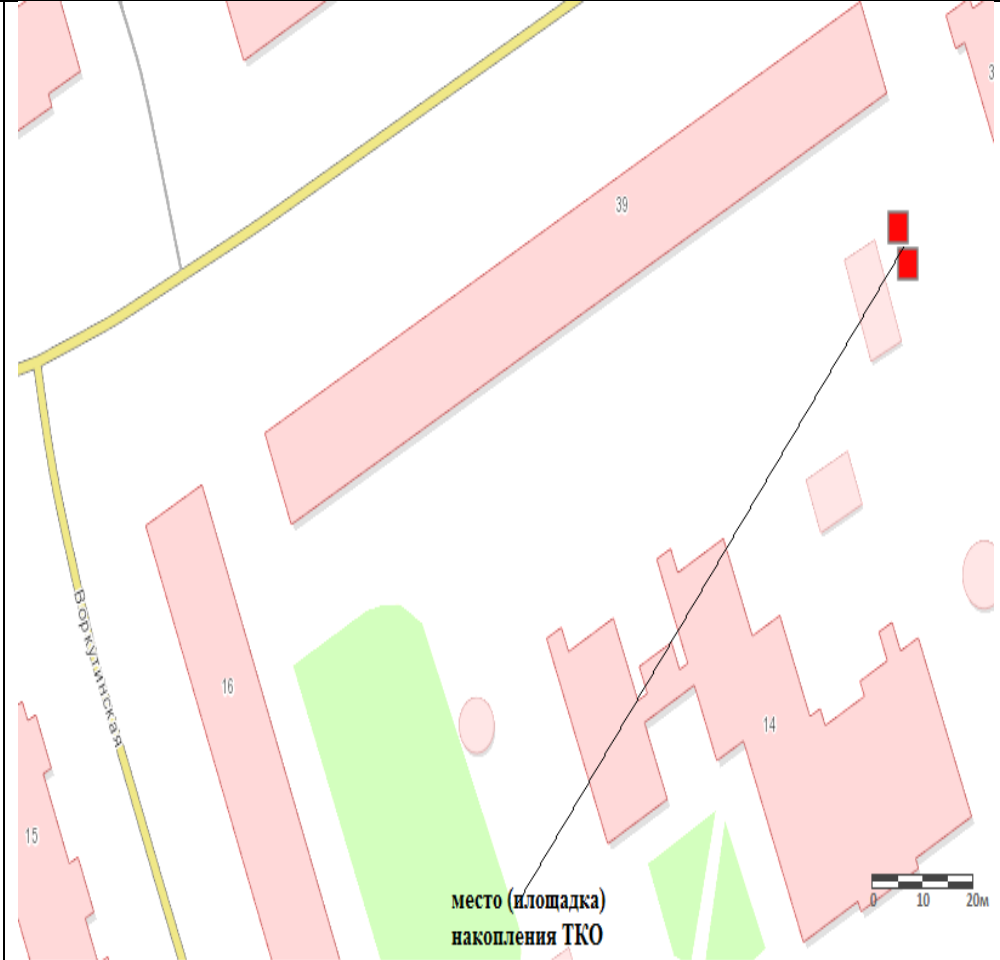

<p>2. Республика Коми, г. Инта, ул. Полярная, 19 N 66° 2'27.30" E 60° 8'42.82"</p>	 <p>Место (площадка) накопления ТКО</p>
<p>3. Республика Коми, г. Инта, ул. Кирова, 30а N 66° 2'25.50" E 60° 8'21.76"</p>	 <p>Место (площадка) накопления ТКО</p>

<p>4.</p>	<p>Республика Коми, г. Инта, ул. Кирова, 28а N 66° 2' 25.25" E 60° 8'21.08"</p>	 <p>Map showing the location of the waste accumulation site (площадка) in Inta, Republic of Коми. The site is marked with a black diamond and labeled "Место (площадка) накопления ТКО". The map includes a building labeled "ул. Кирова 28а" and a scale bar indicating 20 meters.</p>
<p>5.</p>	<p>Республика Коми, г. Инта, ул. Восточная, 1 N 66° 2'28.70" E 60° 10'58.92"</p>	 <p>Map showing the location of the waste accumulation site (площадка) in Inta, Republic of Коми. The site is marked with a red square and labeled "Место (площадка) накопления ТКО". The map includes a building labeled "ул. Восточная, 1" and a scale bar indicating 0, 10, and 20 meters.</p>

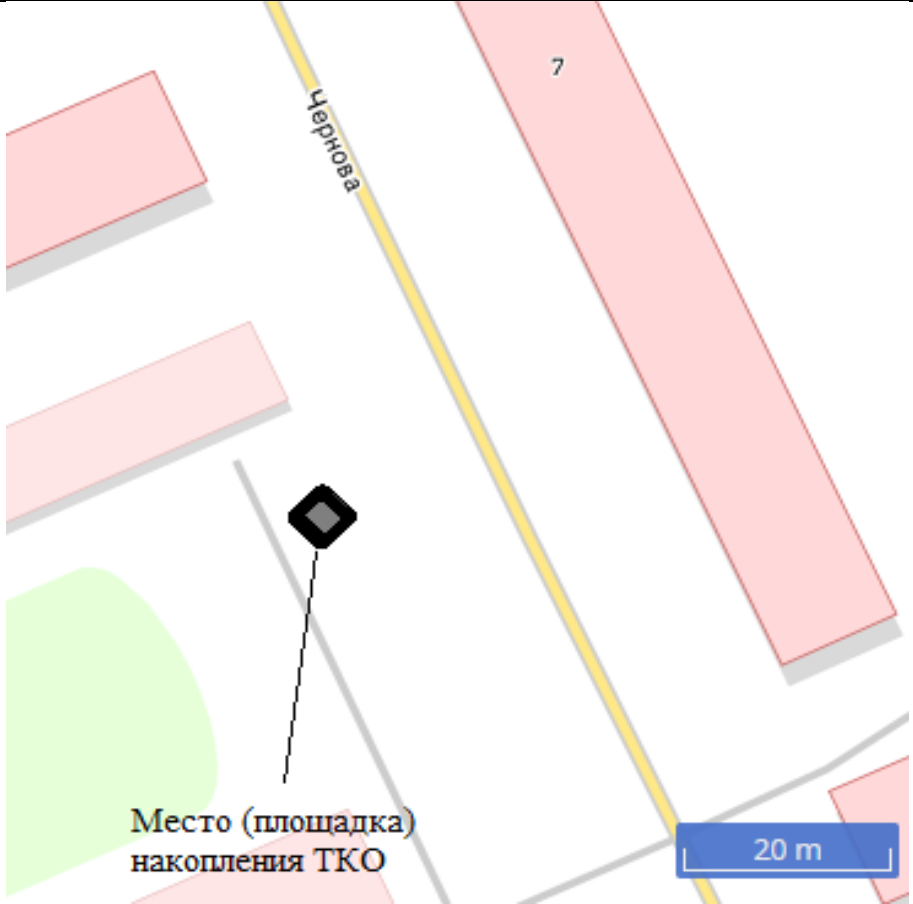

<p>6. Республика Коми, г. Инта, ул. Баева 38 N 65° 59'59.46" E 60° 11'57.70"</p>	
<p>7. Республика Коми, г. Инта, ул. Чайковского, 3 N 66° 2'24.58" E 60° 8'12.68"</p>	

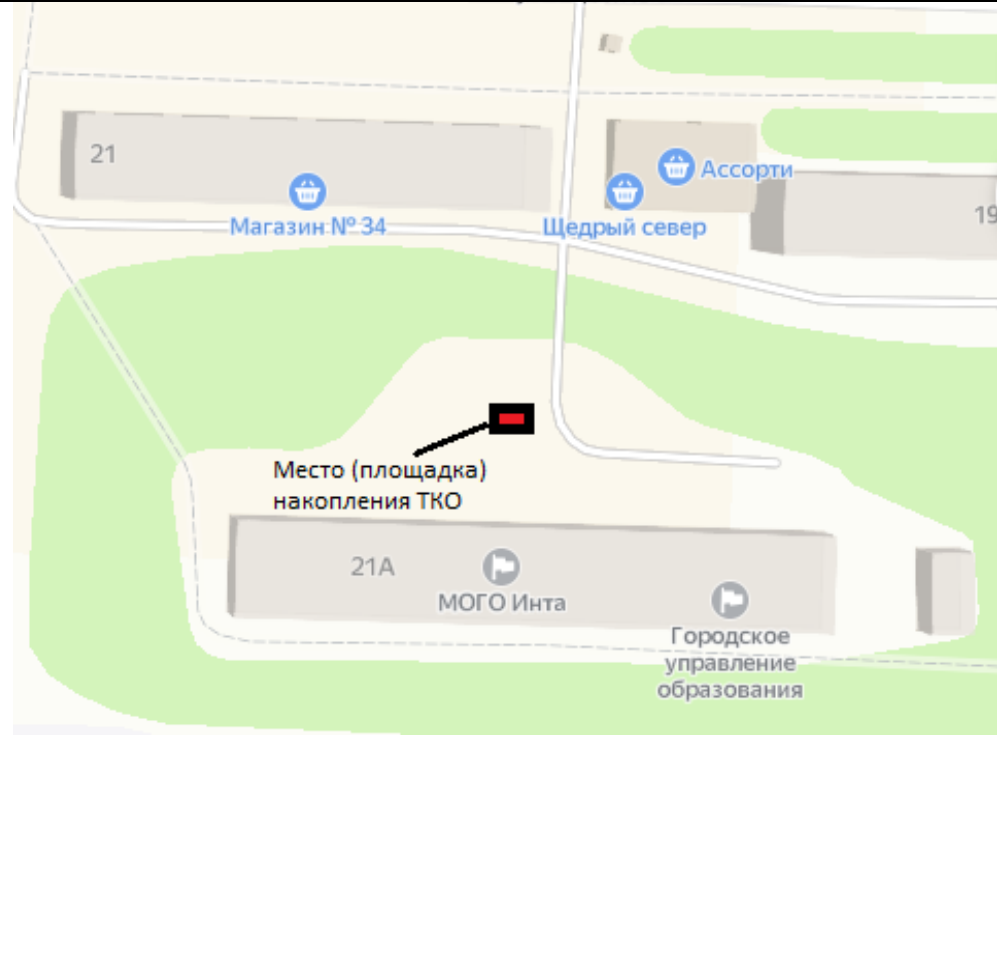

<p>8.</p>	<p>Республика Коми, г. Инта, ул. Полярная, 11 N 66° 2'26.32" E 60° 8'53.74"</p>	<p>Место (площадка) накопления ТКО</p>
<p>9.</p>	<p>г. Инта, ул. Южная 8 N 66° 0'2.68" E 60° 11'30.83"</p>	<p>Место (площадка) накопления ТКО</p>

<p>10. Республика Коми, г. Инта, ул. Горького, 8, строение 1 N 66° 02'21.05" E 60° 07'22.29"</p>	
<p>11. Республика Коми, г. Инта, ул. Воркутинская, 11 N 66° 2'03.93" E 60° 5'57.66"</p>	

<p>12. Республика Коми, г. Инта, ул. Воркутинская, 14 N 66° 2'11.44" E 60° 6'17.63"</p>	 <p>Map showing the location of a waste accumulation site (площадка накопления ТКО) in the city of Inta, Republic of Komi. The site is marked with a red square and labeled "место (площадка) накопления ТКО". The map includes buildings (pink), green areas, and a yellow road labeled "Воркутинская". A scale bar indicates 0, 10, and 20 meters. Other building numbers visible are 15, 16, 39, and 14.</p>
<p>13. Республика Коми, г. Инта, ул. Горького, 12а N 66° 2'18.81" E 60° 6'59.79"</p>	 <p>Map showing the location of a waste accumulation site (площадка накопления ТКО) in the city of Inta, Republic of Komi. The site is marked with a red square and labeled "место (площадка) накопления ТКО". The map includes buildings (pink), green areas, and a yellow road labeled "Мира". A scale bar indicates 0, 10, and 20 meters. Other building numbers visible are 16, 25, 25а, and 12а.</p>

<p>14. Республика Коми, г. Инта, ул. Мира, 14 N 66° 2'28.59" E 60° 7'15.15"</p>	<p>место (площадка) накопления ТКО</p>
<p>15. Республика Коми, г. Инта, ул. Куратова, 20, стр. 1 N 66° 2'6.73" E 60° 6'58.71"</p>	

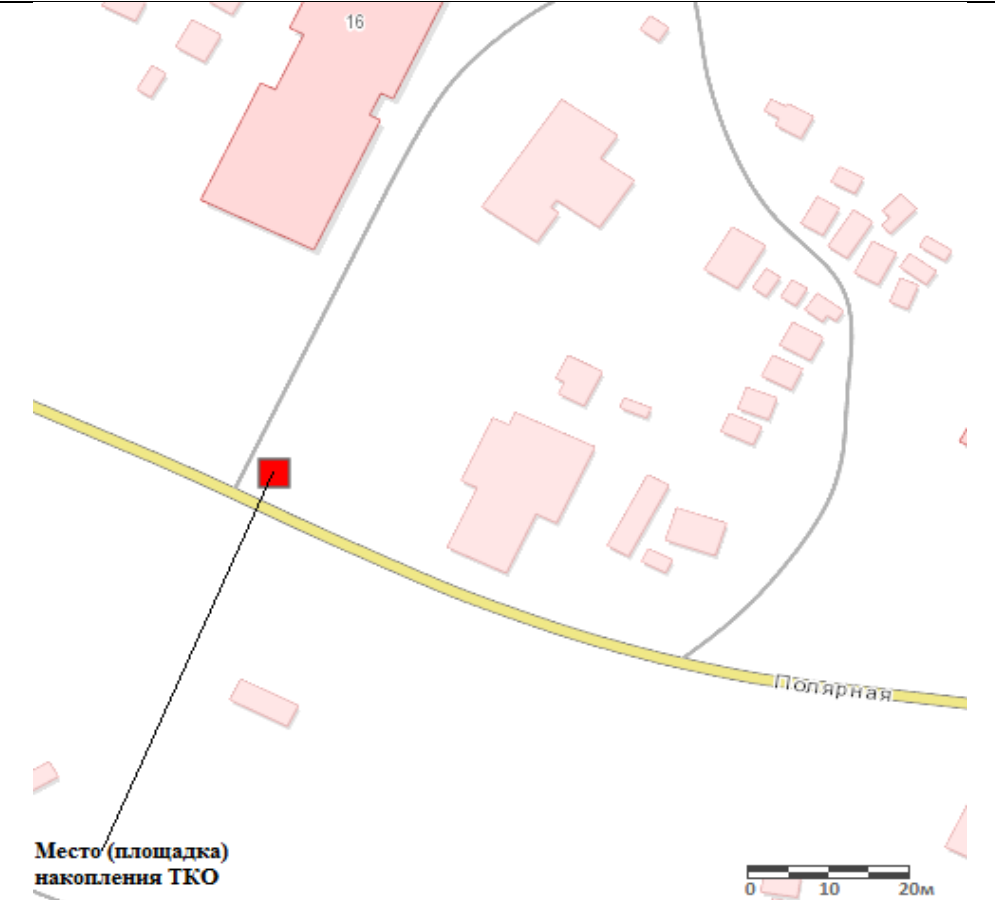

<p>16. Республика Коми, г. Инта, ул. Чернова, 4 N 66° 2'21.49" E 60° 7'22.56"</p>	 <p>Место (площадка) накопления ТКО</p> <p>20 м</p>
<p>17. г. Инта, ул. Мира, 51 N 66° 2'02.53" E 60° 5'44.06"</p>	 <p>Место площадка (накопления) ТКО</p> <p>Школа № 10</p> <p>Лицей № 1</p> <p>Яндекс</p> <p>20 м</p>

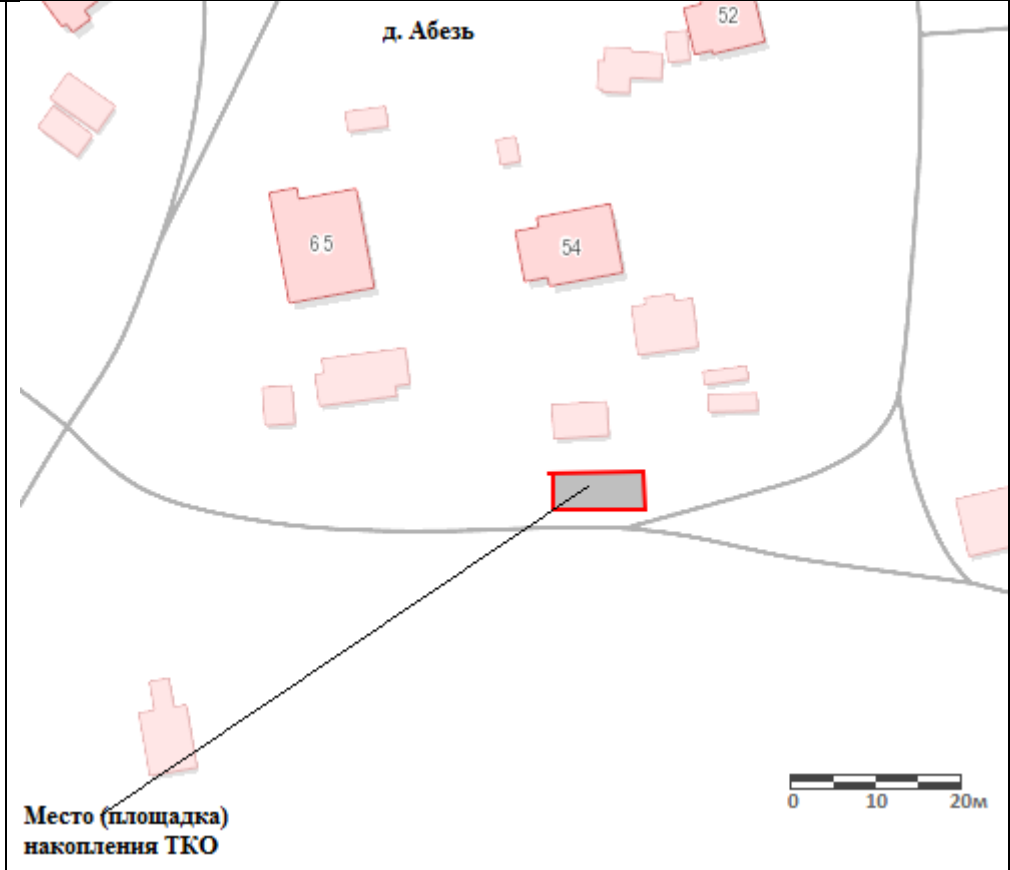
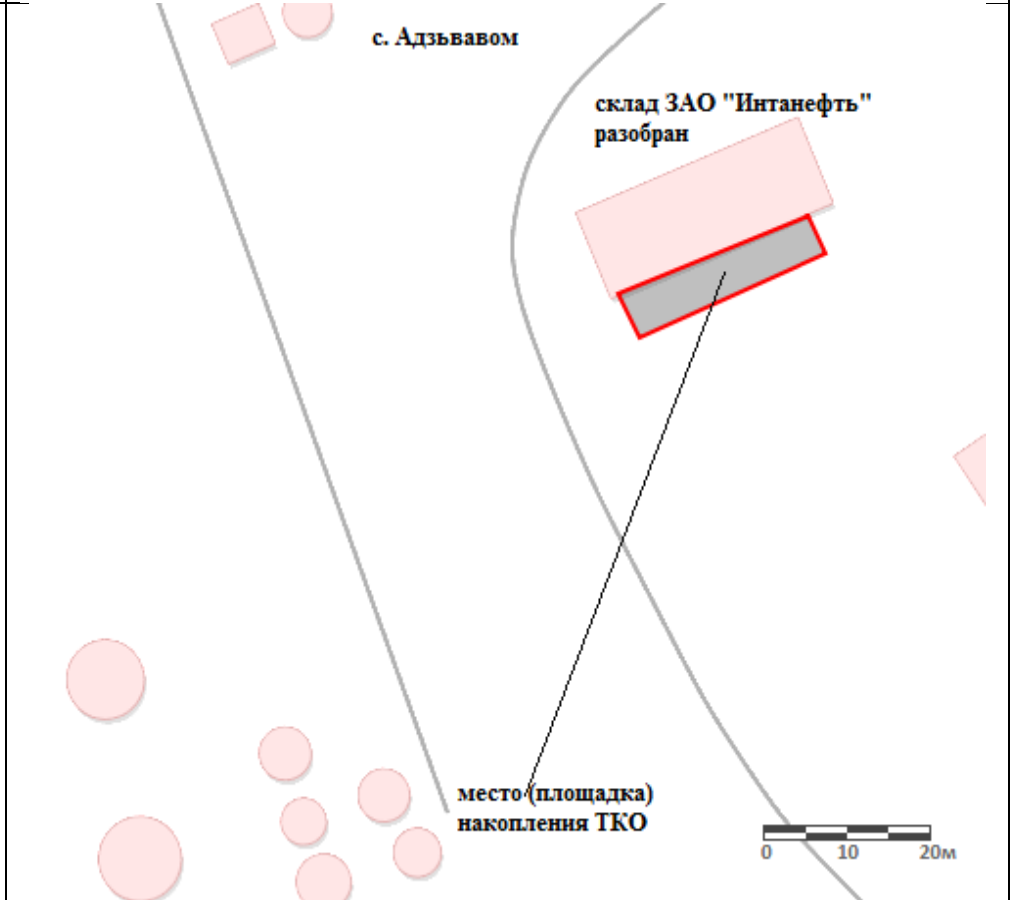
<p>18. г. Инта, ул. Горького, 21а N 66°02'12.1" E 60°07'09.5"</p>	 <p>The map shows a residential area in Inta. A red square marks the location of a waste accumulation site (площадка накопления ТКО) on a green area. To the north of the site is building 21, labeled 'Магазин №34'. To the east is building 19, labeled 'Ассорти'. To the south of the site is building 21A, labeled 'МОГО Инта', and the 'Городское управление образования' (City Education Administration). The street 'Щедрый север' (Щедрый север) runs east-west through the area.</p>
<p>19. г. Инта, ул. Горького, д. 16 N 66°02'17.9" E 60°06'51.5"</p>	 <p>The map shows a residential area in Inta. A red square marks the location of a waste accumulation site (место(площадка) накопления ТКО) on a green area. To the south of the site is building 16, labeled 'Администрация округа' (District Administration). The street 'ул. Горького' (ul. Gorky) runs north-south through the area. Other streets shown include 'ул. Мера' (ul. Mera) to the north, 'ул. Дзержинского' (ul. Dzerzhinskogo) to the west, and 'Блаженный пр-д' (Blazhennyy pr-d) to the east. A building labeled 'Мельница' (Melnitsa) is visible to the northeast, and a monument to 'В.И. Ленин' (V.I. Lenin) is at the bottom.</p>

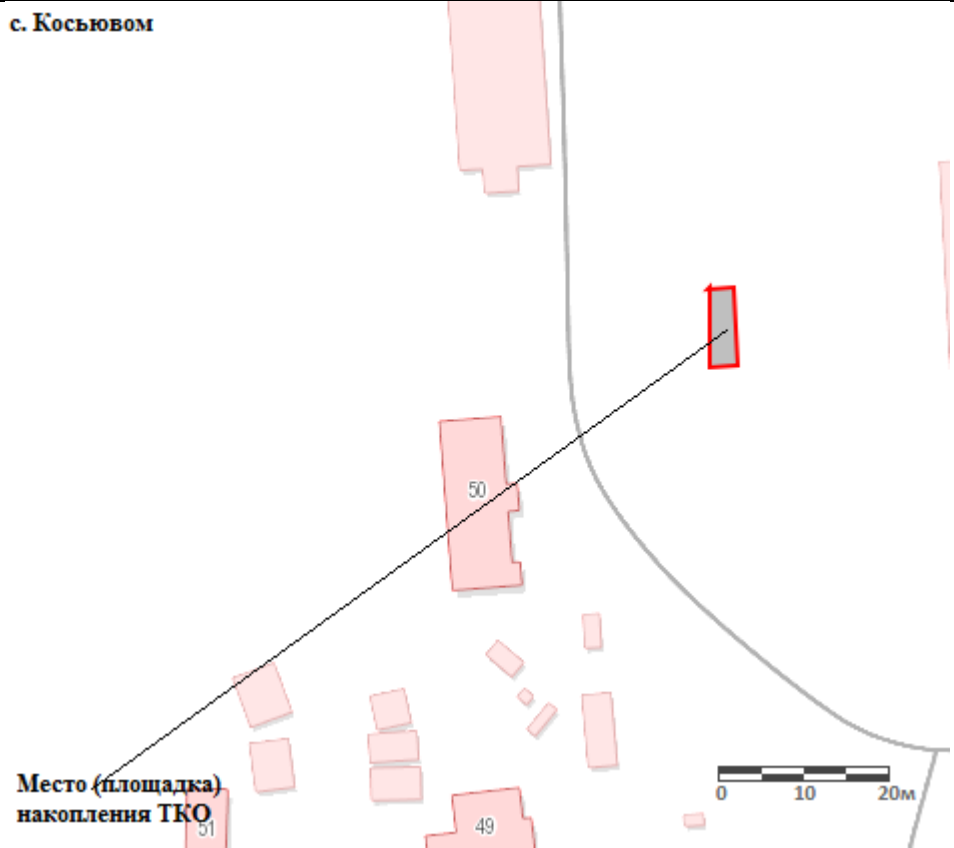

20. г. Инта,
ул. Куратова, д. 66
N 66°01'55.35"
E 60°05'24.16"



10. Населенные пункты (села, поселки, деревни)

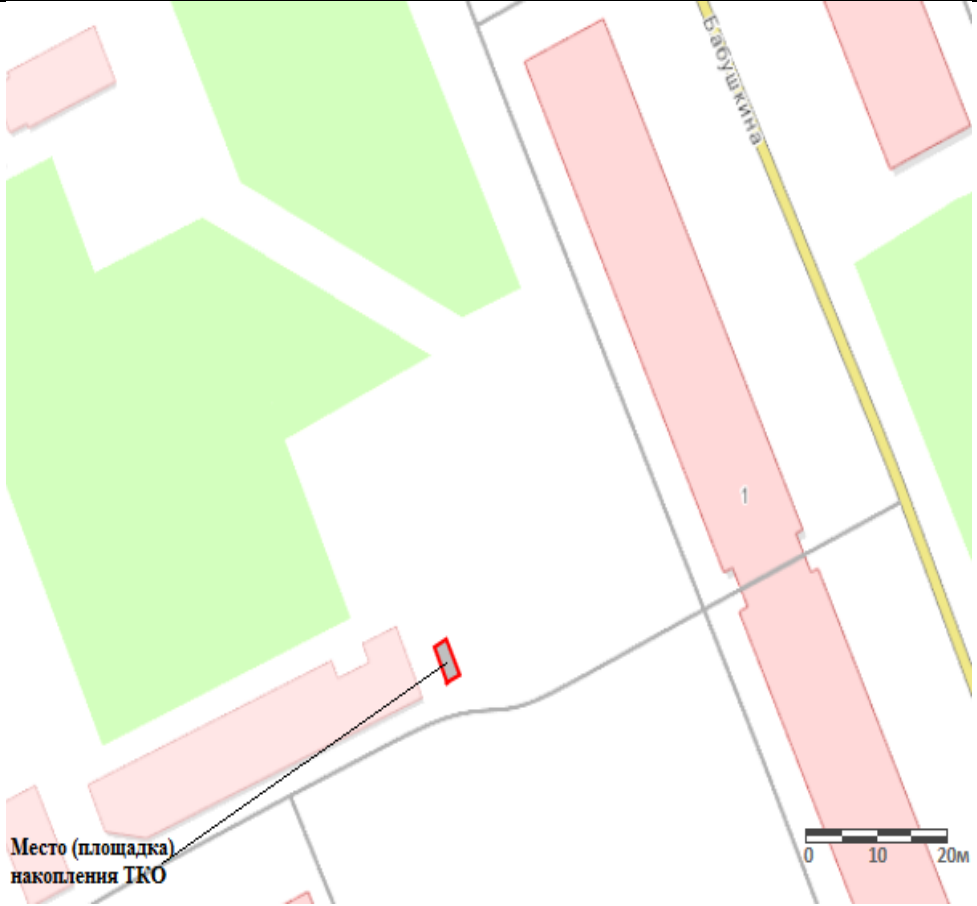
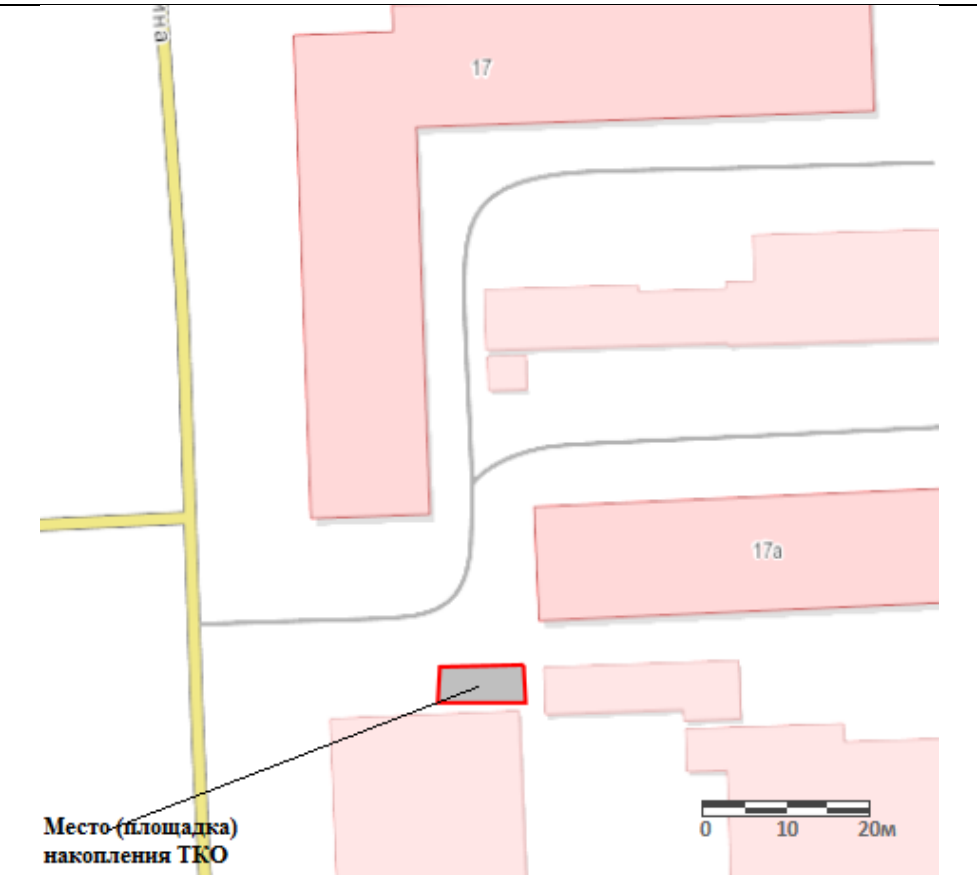
<p>1. Республика Коми, г. Инта, пст. Абезь, ул. Полярная, 16 N 66° 31'16.25" E 61°45'27.98"</p>	 <p>Место (площадка) накопления ТКО</p>
<p>2. Республика Коми, г. Инта, пст. Абезь, ул. Вокзальная, 2 N 66° 31'14.66" E 61°45'13.98"</p>	 <p>Место (площадка) накопления ТКО</p>

<p>3. Республика Коми, г. Инта, д. Абезь, 54 N 66° 30'5.99" E 61°47'1.55"</p>	 <p>Map of d. Abezь showing a red-outlined rectangular area labeled "Место (площадка) накопления ТКО". The map includes buildings numbered 52, 54, and 65. A scale bar indicates 0, 10, and 20 meters.</p>
<p>4. Республика Коми, г. Инта, с. Адзъвавом N 66° 35'33.49" E 59°16'43.60"</p>	 <p>Map of s. Adz'vavom showing a red-outlined rectangular area labeled "место (площадка) накопления ТКО". The map includes a building labeled "склад ЗАО 'Интанефть' разобран". A scale bar indicates 0, 10, and 20 meters.</p>


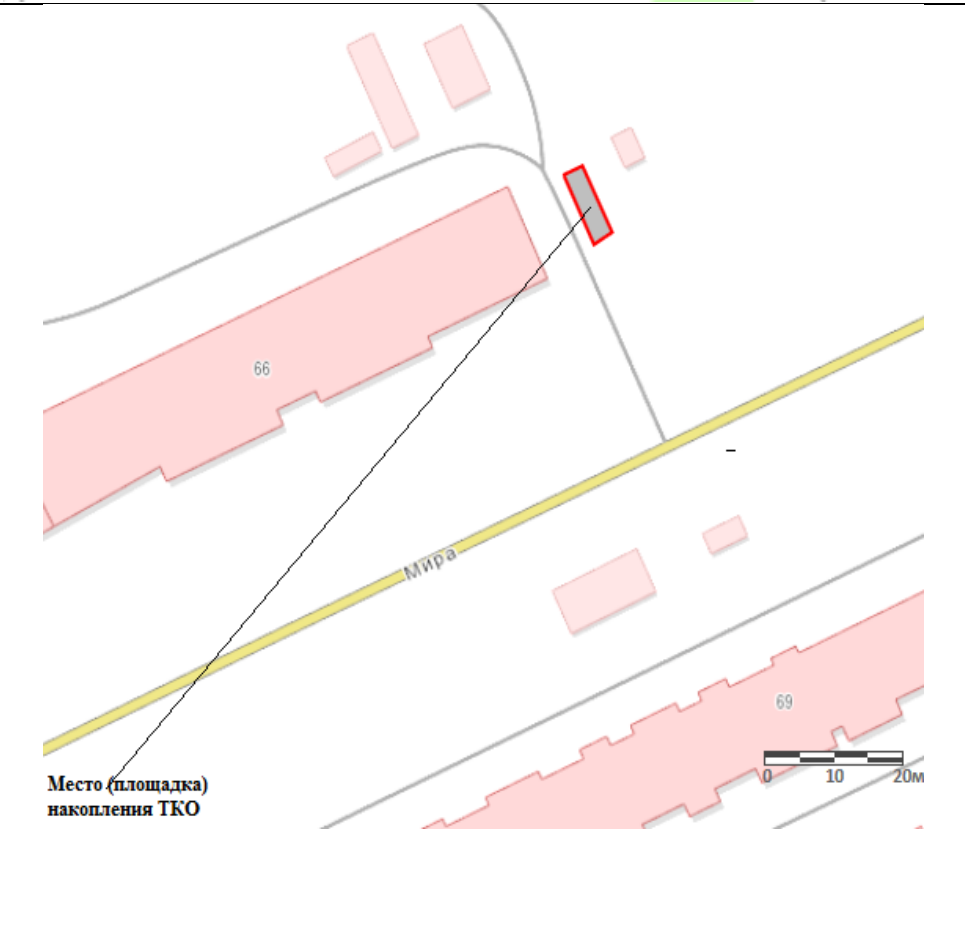
<p>5</p>	<p>Республика Коми, г. Инта, с. Косьювом N 66° 17'0.87" E 59°53'10.33"</p>	<p>с. Косьювом</p>  <p>Место (площадка) накопления ТКО</p>
<p>6</p>	<p>Республика Коми, г. Инта, д. Кочмес N 66° 21'23.46" E 60°0'39.13"</p>	<p>д. Кочмес</p>  <p>Место (площадка) накопления ТКО</p>

<p>7.</p>	<p>Республика Коми, г. Инта, с. Петрунь, ул. Приполярная, 46 N 66° 28'40.05" E 60°44'15.84"</p>	<p>с. Петрунь</p> <p>ул. Приполярная</p> <p>46</p> <p>место (площадка) накопления ТКО</p> <p>44</p> <p>0 10 20м</p>
<p>8.</p>	<p>Республика Коми, г. Инта, д. Роговая, 24 N 66° 32'12.80" E 60°34'3.66</p>	<p>д. Роговая</p> <p>20</p> <p>23</p> <p>22</p> <p>24</p> <p>Место (площадка) накопления ТКО</p> <p>0 10 20м</p>

<p>9.</p>	<p>Республика Коми, г. Инта, д. Ягъель, 23 N 66° 20'17.56" E 59°43'14.21"</p>	<p>д. Ягъель</p> <p>23</p> <p>Место (площадка) накопления ТКО</p> <p>eToken PKI Client</p> <p>0 10 20м</p>
<p>10.</p>	<p>Республика Коми, г. Инта, д. Ярпияг, 13 N 66° 31'14.65" E 62°0'32.19"</p>	<p>д. Ярпияг</p> <p>15</p> <p>14</p> <p>13</p> <p>8</p> <p>7</p> <p>6</p> <p>Место (площадка) накопления ТКО</p> <p>0 10 20м</p>
<p>11. Система раздельного накопления отходов</p>		

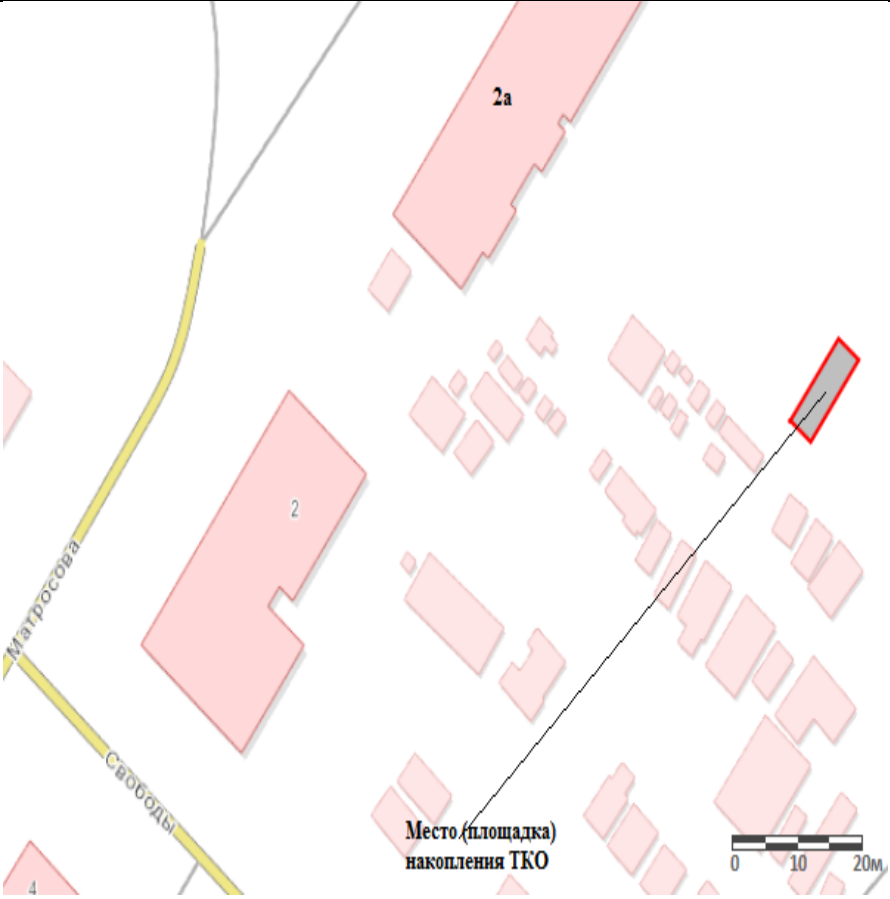
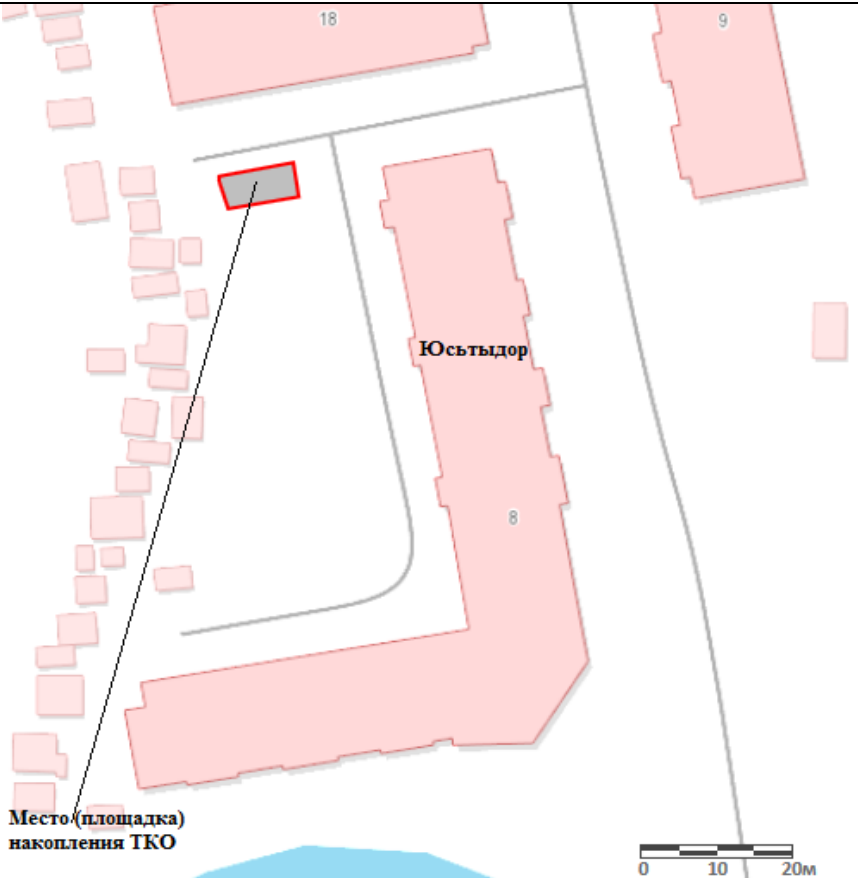
<p>1.</p>	<p>Республика Коми, г. Инта, ул. Бабушкина, 1 N 66° 2'24.00" E 60°7'41.82"</p>	 <p>Место (площадка) накопления ТКО</p> <p>0 10 20м</p> <p>Бабушкина</p> <p>1</p> <p>Detailed description: This is a site plan map for location 1. It shows a street named 'Бабушкина' (Babushkina) running diagonally from the top right towards the bottom left. A red rectangular area, representing the site, is located at the intersection of Babushkina and another street. The site is labeled '1'. To the left of the site are several green areas representing vegetation. To the right and above the site are pink rectangular areas representing buildings. A scale bar at the bottom right indicates 0, 10, and 20 meters. A label 'Место (площадка) накопления ТКО' (Location (site) of waste accumulation) is connected to the site by a line.</p>
<p>2.</p>	<p>Республика Коми, г. Инта, ул. Кирова, 17а N 66° 2'20.12" E 60° 8'39.65"</p>	 <p>Место (площадка) накопления ТКО</p> <p>0 10 20м</p> <p>17</p> <p>17а</p> <p>Detailed description: This is a site plan map for location 2. It shows a street named 'Кирова' (Kirova) running vertically on the left side. A red rectangular area, representing the site, is located at the bottom of the map, near the intersection with another street. The site is labeled '17а'. Above the site are several pink rectangular areas representing buildings, with one labeled '17'. A scale bar at the bottom right indicates 0, 10, and 20 meters. A label 'Место (площадка) накопления ТКО' (Location (site) of waste accumulation) is connected to the site by a line.</p>

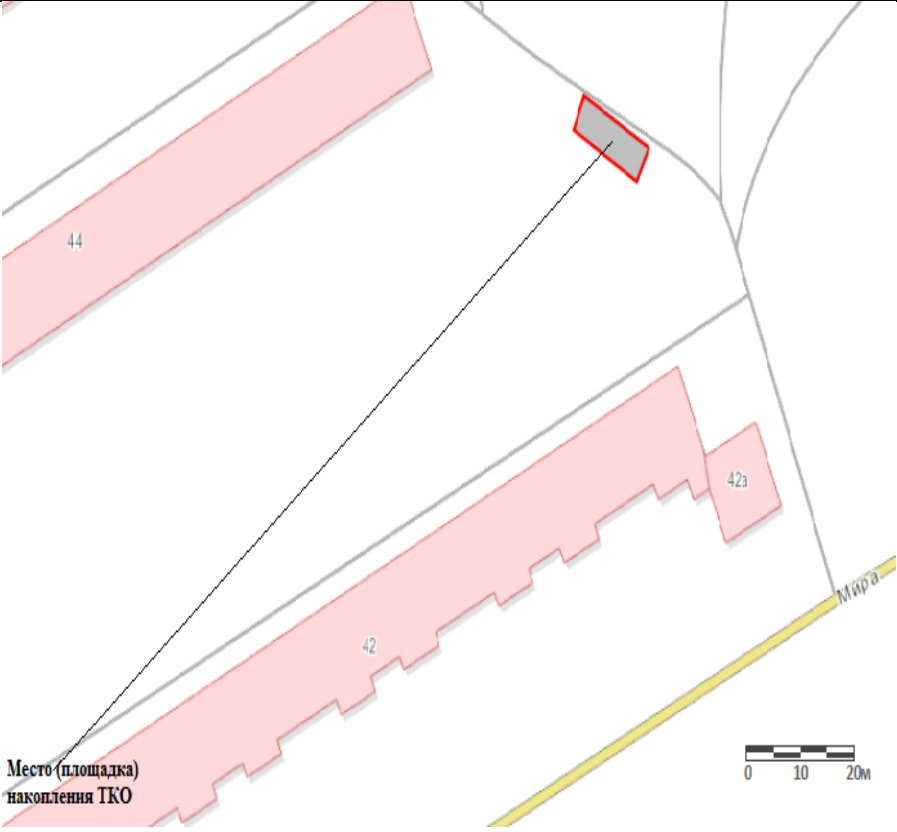
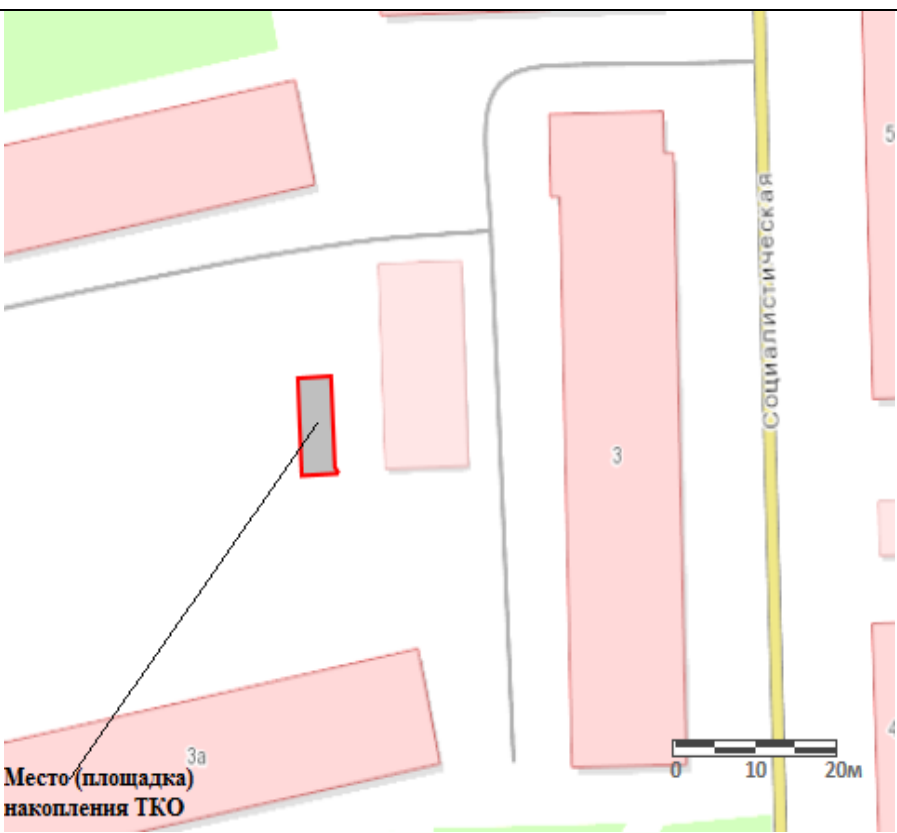
<p>3.</p>	<p>Республика Коми, г. Инта, ул. Куратова, 52 N 66° 2'0.14" E 60° 5'49.08"</p>	<p>Место (площадка) накопления ТКО</p>
<p>4.</p>	<p>Республика Коми, г. Инта, ул. Мира, 32 N 66° 2'22.26" E 60° 6'9.91"</p>	<p>Место (площадка) накопления ТКО</p>

<p>5.</p>	<p>Республика Коми, г. Инта, ул. Мира, 60 N 66° 2'12.41" E 60° 5'21.99"</p>	 <p>Место (площадка) накопления ТКО</p> <p>0 10 20м</p> <p>Detailed description: This is a site plan map for location 5. It shows a street intersection. A large pink building labeled '60' is on the left. A smaller pink building labeled '56' is on the right. A small grey rectangular area, representing the waste accumulation site, is located at the intersection. A scale bar at the bottom right indicates 0, 10, and 20 meters. A label 'Место (площадка) накопления ТКО' points to the grey area.</p>
<p>6.</p>	<p>Республика Коми, г. Инта, ул. Мира, 66 N 66° 2'3.11" E 60° 5'12.76"</p>	 <p>Место (площадка) накопления ТКО</p> <p>0 10 20м</p> <p>Detailed description: This is a site plan map for location 6. It shows a street labeled 'Мира' running diagonally. A large pink building labeled '66' is on the left. A pink building labeled '69' is at the bottom. A small grey rectangular area, representing the waste accumulation site, is located near the intersection. A scale bar at the bottom right indicates 0, 10, and 20 meters. A label 'Место (площадка) накопления ТКО' points to the grey area.</p>

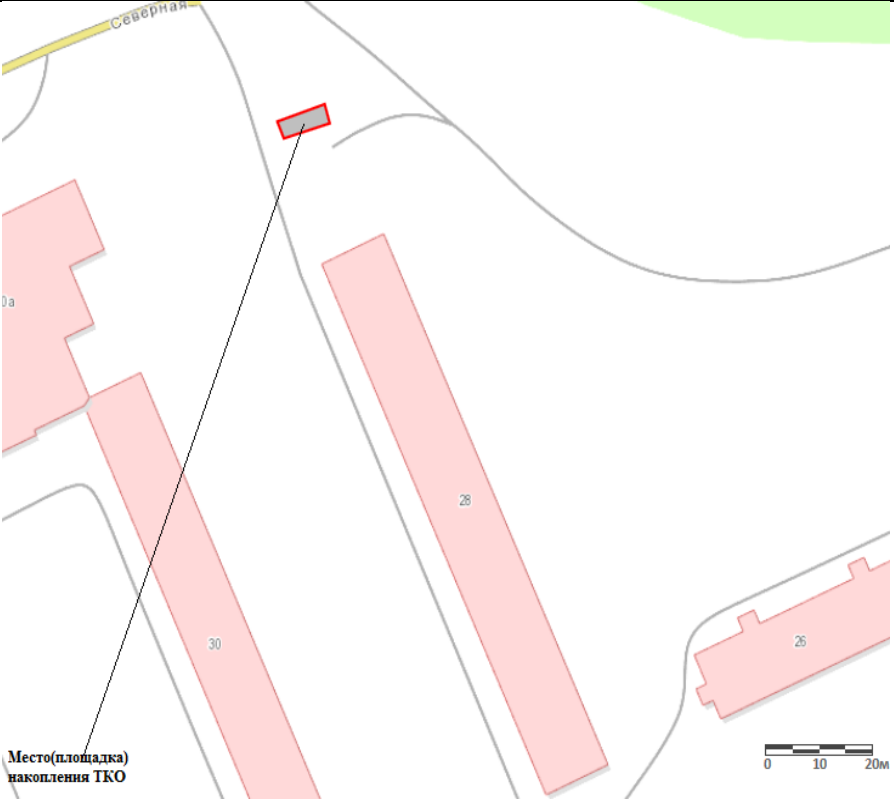
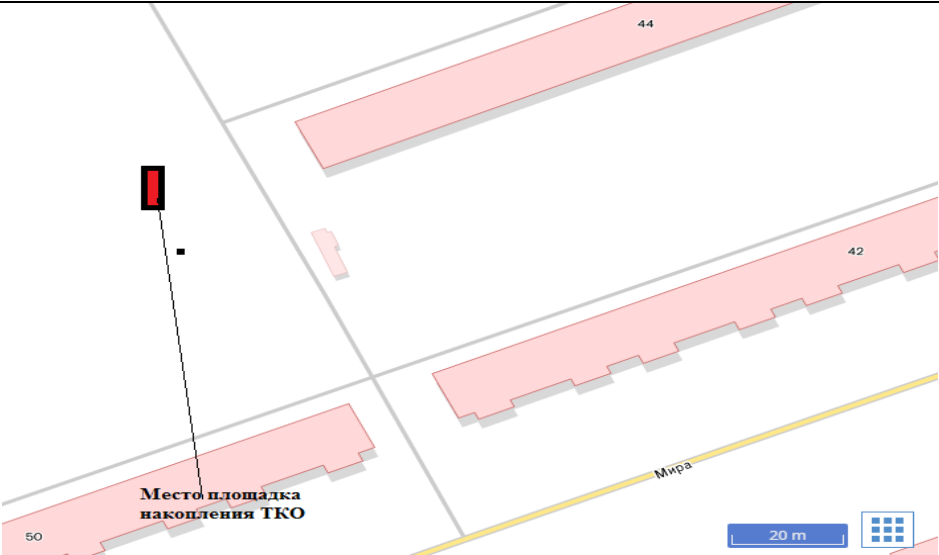
<p>7.</p>	<p>Республика Коми, г. Инта, ул. Полярная, 11 N 66° 2'26.33" E 60° 8'53.73"</p>	<p>Место (площадка) накопления ТКО</p> <p>0 10 20м</p>
<p>8.</p>	<p>Республика Коми, г. Инта, ул. Чайковского, 3 N 66° 2'24.58" E 60° 8'12.68"</p>	<p>Место (площадка) накопления ТКО</p> <p>0 10 20м</p>

<p>9.</p>	<p>Республика Коми, г. Инта, ул. Геологическая, 5 $N 66^{\circ} 1'36.23''$ $E 60^{\circ} 4'0.93''$</p>	
<p>10.</p>	<p>Республика Коми, г. Инта, ул. Ленинградская 3 $N 65^{\circ} 59'55.25''$ $E 60^{\circ} 11'29.43''$</p>	

<p>11.</p> <p>Республика Коми, г. Инта, ул. Матросова 2а N 65° 59'31.14" E 60°19'48.17"</p>	 <p>The map shows a residential area in Inta, Republic of Komi. A yellow road labeled 'Матросова' runs diagonally from the bottom left towards the top right. Another road labeled 'Свободы' branches off to the right. Buildings are shown in light pink. A specific location is marked with a red rectangle and a black line pointing to it from the text 'Место (площадка) накопления ТКО'. A scale bar at the bottom right indicates 0, 10, and 20 meters.</p>
<p>12.</p> <p>Республика Коми, г. Инта, Юсьтыдор 8 N 66° 3'6.74" E 60°5'13.32"</p>	 <p>The map shows a residential area in Inta, Republic of Komi. A large building complex is labeled 'Юсьтыдор' with the number '8' inside. Other buildings are labeled '18' and '9'. A specific location is marked with a red rectangle and a black line pointing to it from the text 'Место (площадка) накопления ТКО'. A scale bar at the bottom right indicates 0, 10, and 20 meters.</p>

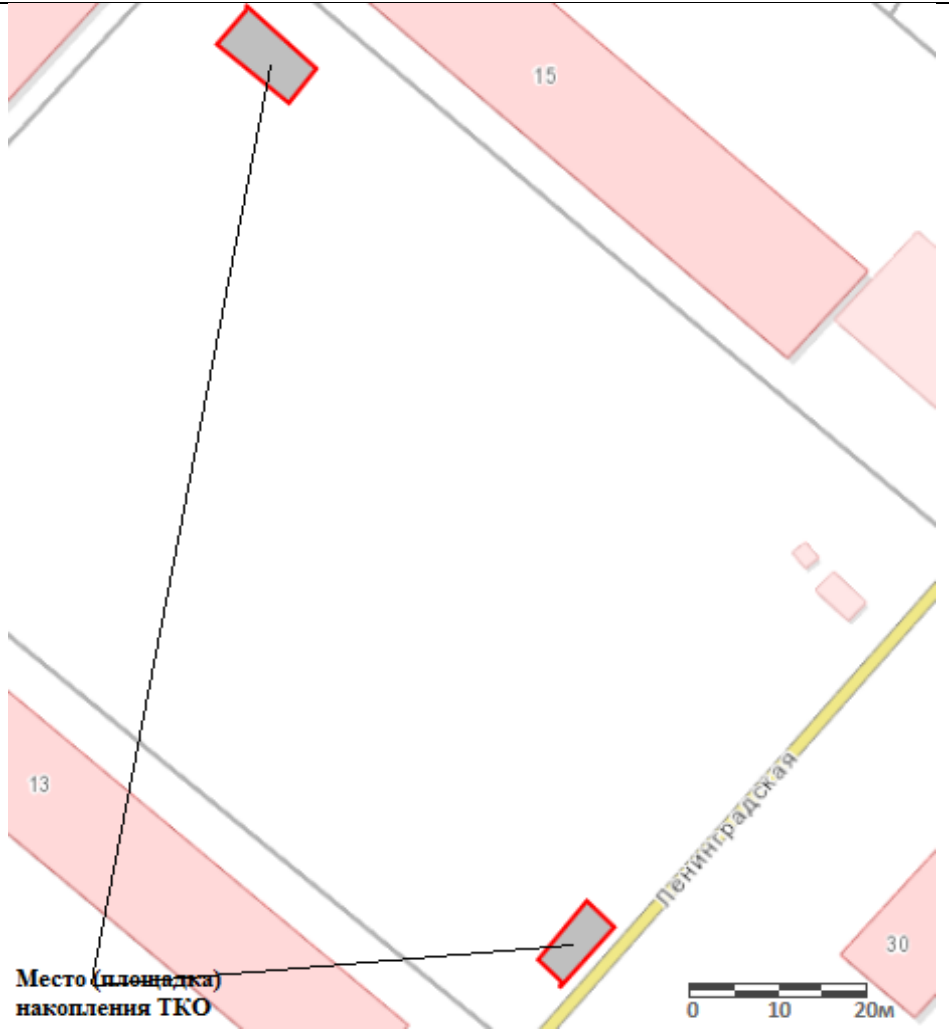
<p>13. Республика Коми, г. Инта, ул. Мира, 42 N 66° 2'11.47" E 60° 5'50.90"</p>	
<p>14. Республика Коми, г. Инта, ул. Социалистическая, 3 N 66° 2'28.04" E 60° 7'53.16"</p>	

<p>15. Республика Коми, г. Инта, ул. Чернова, 4 N 66° 2'21.49" E 60° 7'22.56"</p>	<p>Место (площадка) накопления ТКО</p>
<p>16. Республика Коми, г. Инта, ул. Куратова, 22 N 66°2 '4.35" E 60° 6'45.67"</p>	<p>Место (площадка) накопления ТКО</p>

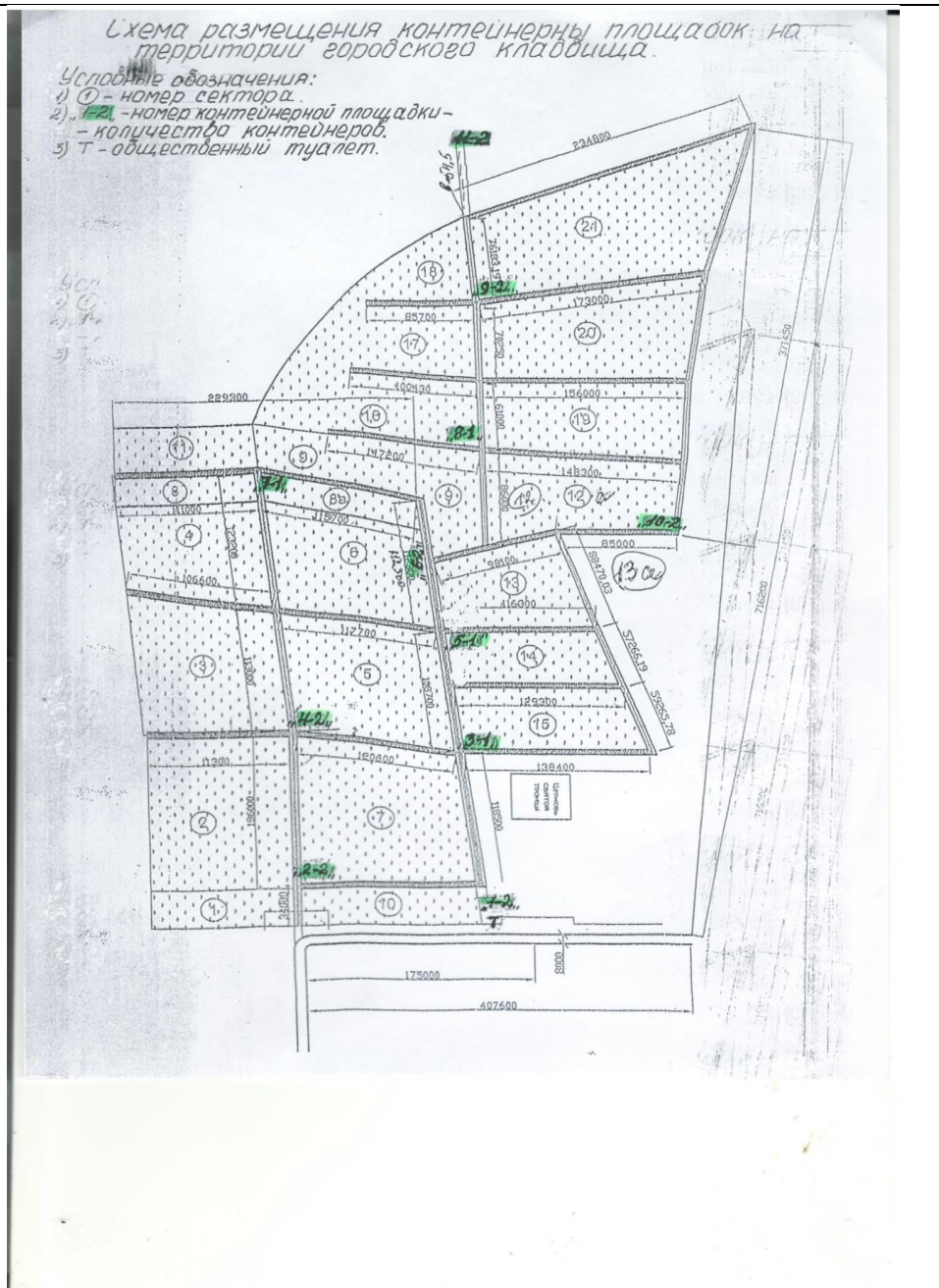
<p>17. Республика Коми, г. Инта, ул. Мира, 28 N 66° 2'24.97" E 60° 6'18.13"</p>	 <p>The map shows a street layout with a yellow line labeled 'Северная' at the top. A red rectangle highlights a specific location. Below it, a black rectangle is labeled 'Место(площадка) накопления ТКО'. Buildings are shown in light red with numbers 26, 28, and 30. A scale bar at the bottom right shows 0, 10, and 20 meters.</p>
<p>18. Республика Коми, г. Инта, ул. Мира, д. 44 N 66° 2'10.13" E 60° 5'36.13"</p>	 <p>The map shows a street layout with a yellow line labeled 'Мира' at the bottom. A red rectangle highlights a specific location. Below it, a black rectangle is labeled 'Место площадка накопления ТКО'. Buildings are shown in light red with numbers 42, 44, and 50. A scale bar at the bottom right shows 20 meters and a grid icon.</p>

<p>19.</p>	<p>Республика Коми, г. Инта, ул. Чернова, 6 N 66° 2'32.03" E 60° 7'12.74"</p>	<p>Место (площадка) накопления ТКО</p>
<p>20.</p>	<p>Республика Коми, г. Инта, ул. Озерная 20 N 66° 2'51.33" E 60°8'58.69" E 60°19'54.06"</p>	<p>Место (площадка) накопления ТКО</p>

<p>21. Республика Коми, г. Инта, ул. Восточная, 86 N 66° 2'51.33" E 60° 11'42.82"</p>	
<p>22. Республика Коми, г. Инта, ул. Мира, 26а N 66° 2'26.13" E 60° 6'31.99"</p>	

<p>23. Республика Коми, г. Инта, ул. Ленинградская 13 N 66° 0'9.88" E 60° 11'57.99"</p>	 <p>Место (площадка) накопления ТКО</p>
<p>12. Городское кладбище</p>	

- 1-11. Республика Коми, г. Инта сектор 10, контейнерная площадка № 1
 N 66° 2'26.90"
 E 60°5'42.05".
 Республика Коми, г. Инта сектор 7, контейнерная площадка № 2
 N 66° 2'25.59"
 E 60°5'31.69".
 Республика Коми, г. Инта сектор 15, контейнерная площадка № 3
 N 66° 2'28.93"
 E 60°5'39.23"
 Республика Коми, г. Инта сектор 5, контейнерная площадка № 4
 N 66° 2'25.51"
 E 60°5'26.72".
 Республика Коми, г. Инта сектор 14, контейнерная площадка № 5
 N 66° 2'25.04"
 E 60°5'22.47".
 Республика Коми, г. Инта сектор 6, контейнерная площадка № 6
 N 66° 2'24.10"
 E 60°5'18.60".
 Республика Коми, г. Инта сектор 8а, контейнерная площадка № 7
 N 66° 2'20.11"
 E 60°5'14.28".
 Республика Коми, г. Инта сектор 16, контейнерная площадка № 8
 N 66° 2'25.57"
 E 60°5'10.11".
 Республика Коми, г. Инта сектор 21, контейнерная площадка № 9
 N 66° 2'24.98"
 E 60°5'0.37".
 Республика Коми, г. Инта сектор 12, контейнерная площадка № 10



<p>N 66° 2'30.06" E 60°5'10.03". Республика Коми, г. Инта сектор 21, контейнерная площадка № 11 N 66° 2'24.03" E 60°4'54.50".</p>	
---	--

13. Частный сектор

<p>1. г. Инта, мкр. Новобольшничный, ул. Новобольшничная N 66° 02' 38" E 60° 07' 15"</p>	
--	--

<p>2.</p>	<p>г. Инта, ул. Заречная N 66° 02' 54" E 60° 07' 25"</p>	 <p>Место установки контейнерной площадки</p>
-----------	--	---

Учредитель – администрация муниципального округа «Инта» Республики Коми
Главный редактор – Синакаева Т.В., г. Инта, ул. Горького, д.16, тел. 6-14-74

Тираж – 27 экз.