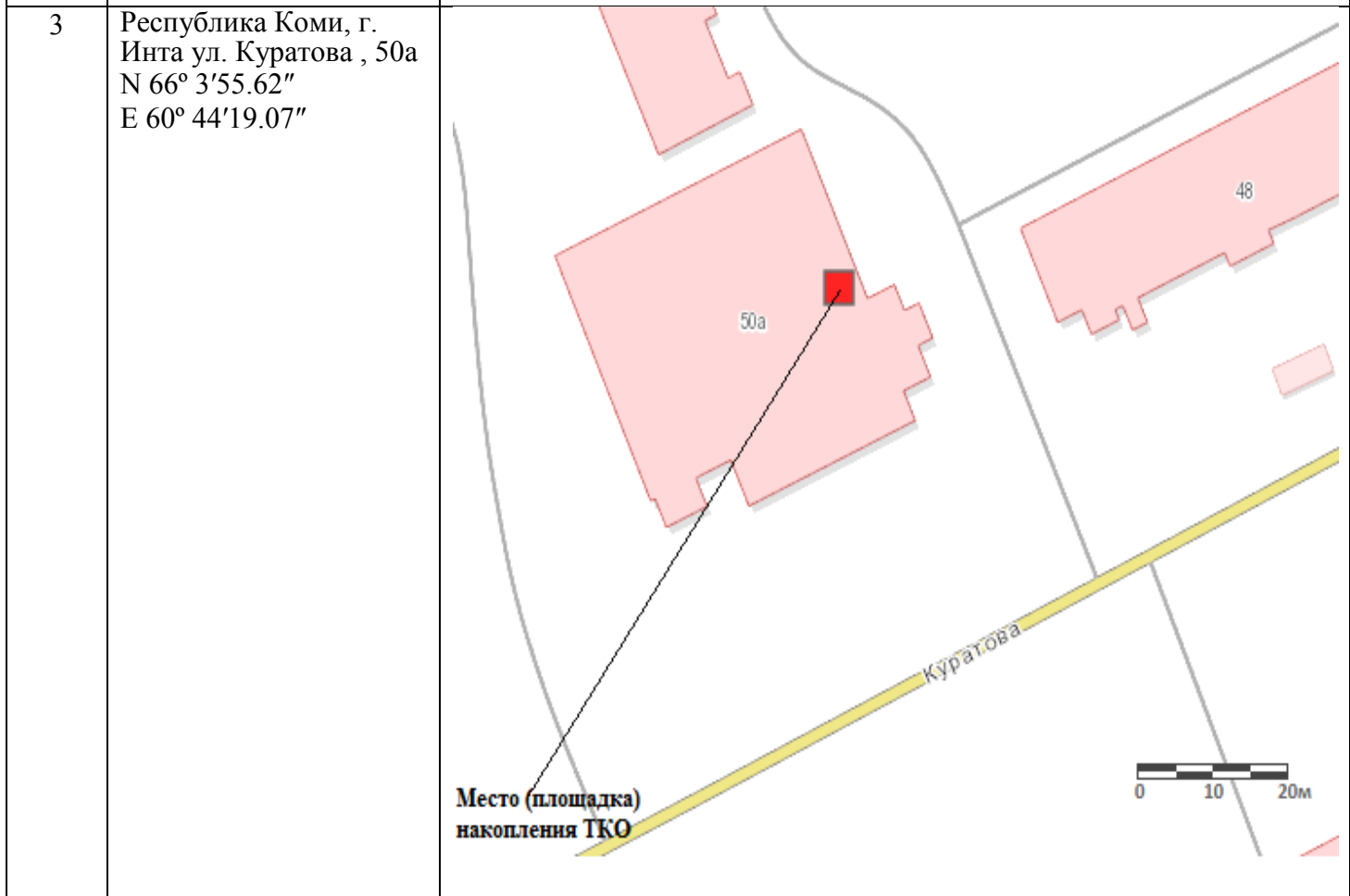
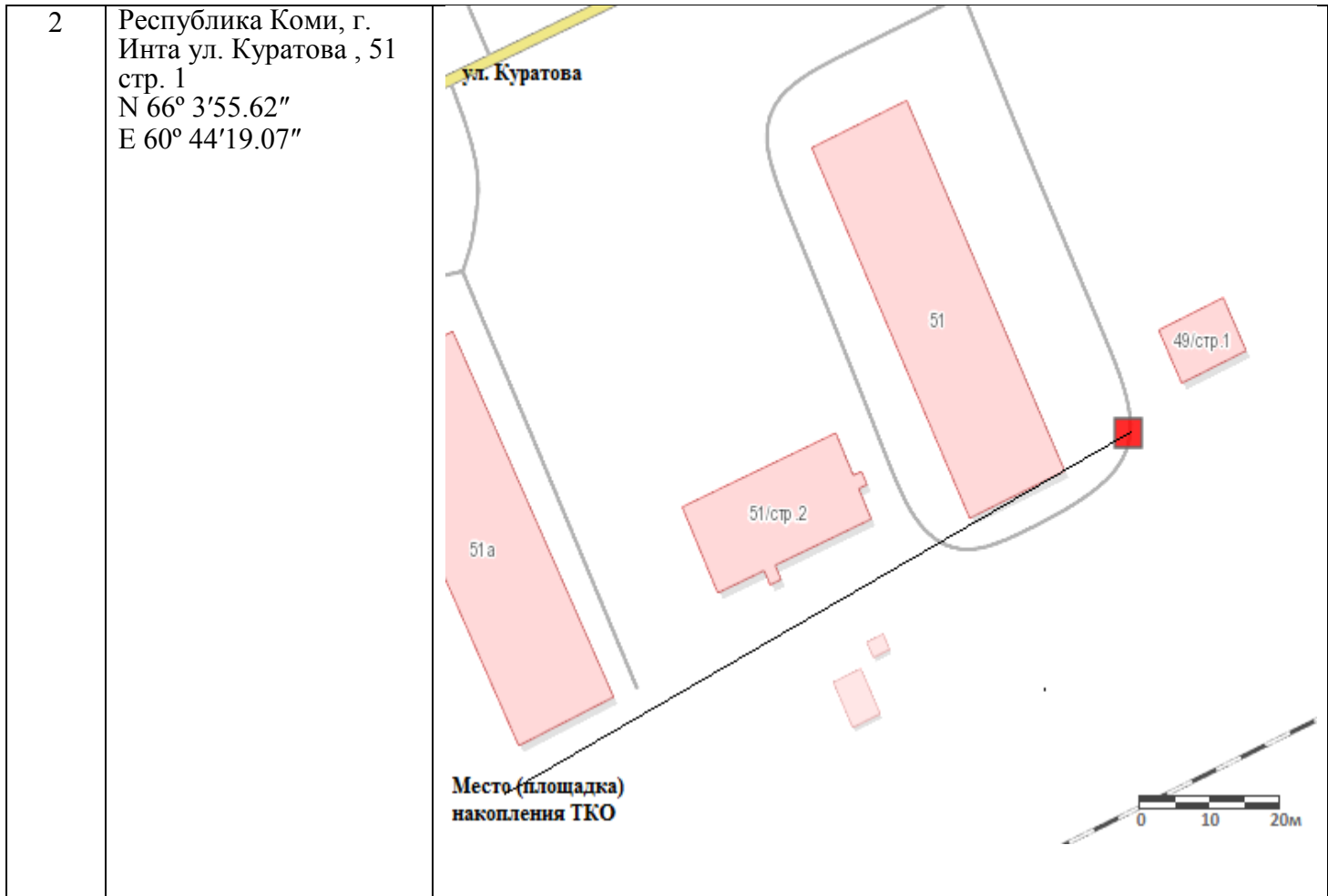
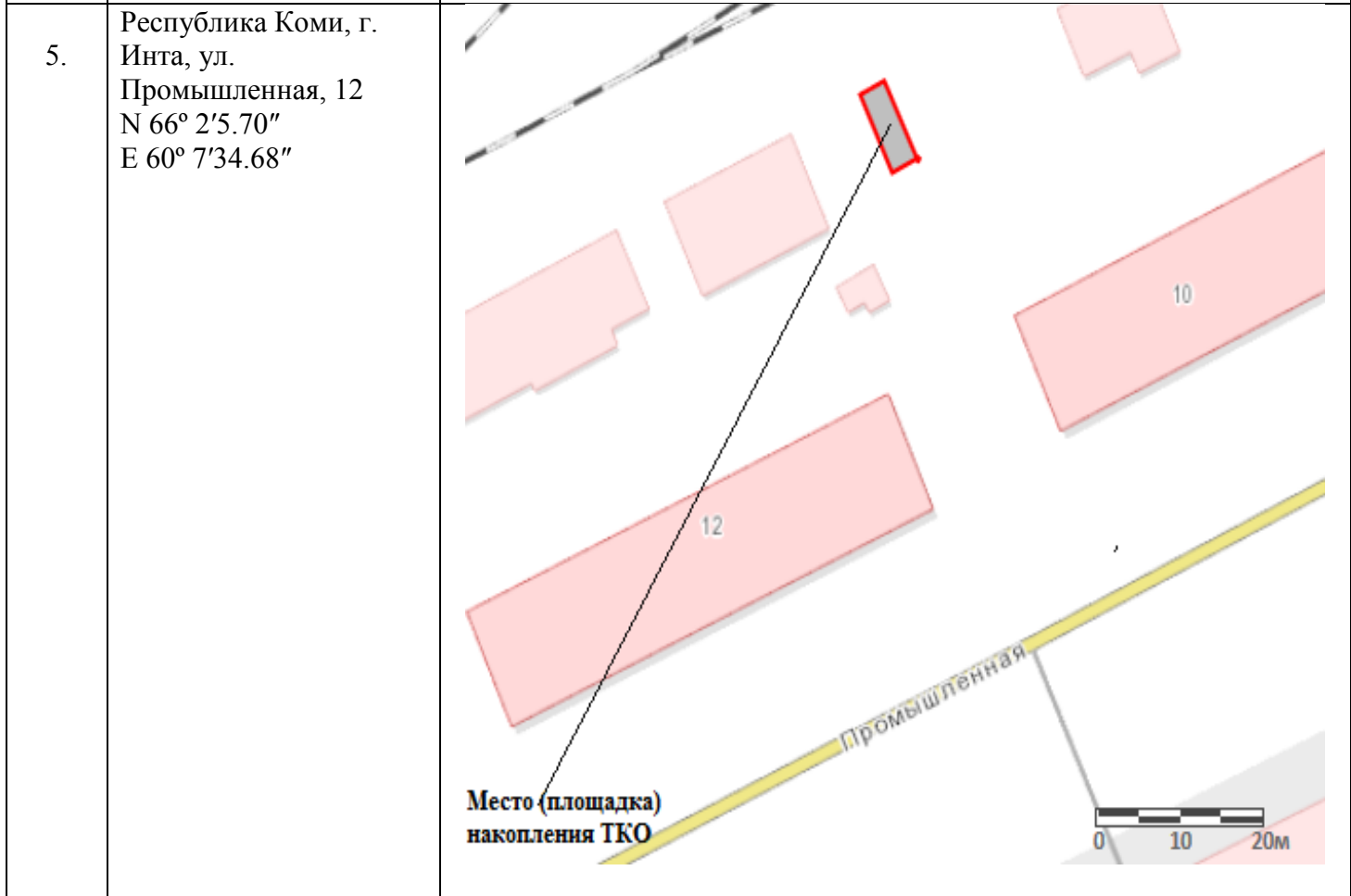


Схема
размещения мест (площадок) накопления твердых коммунальных отходов на
территории муниципального образования городского округа «Инта»

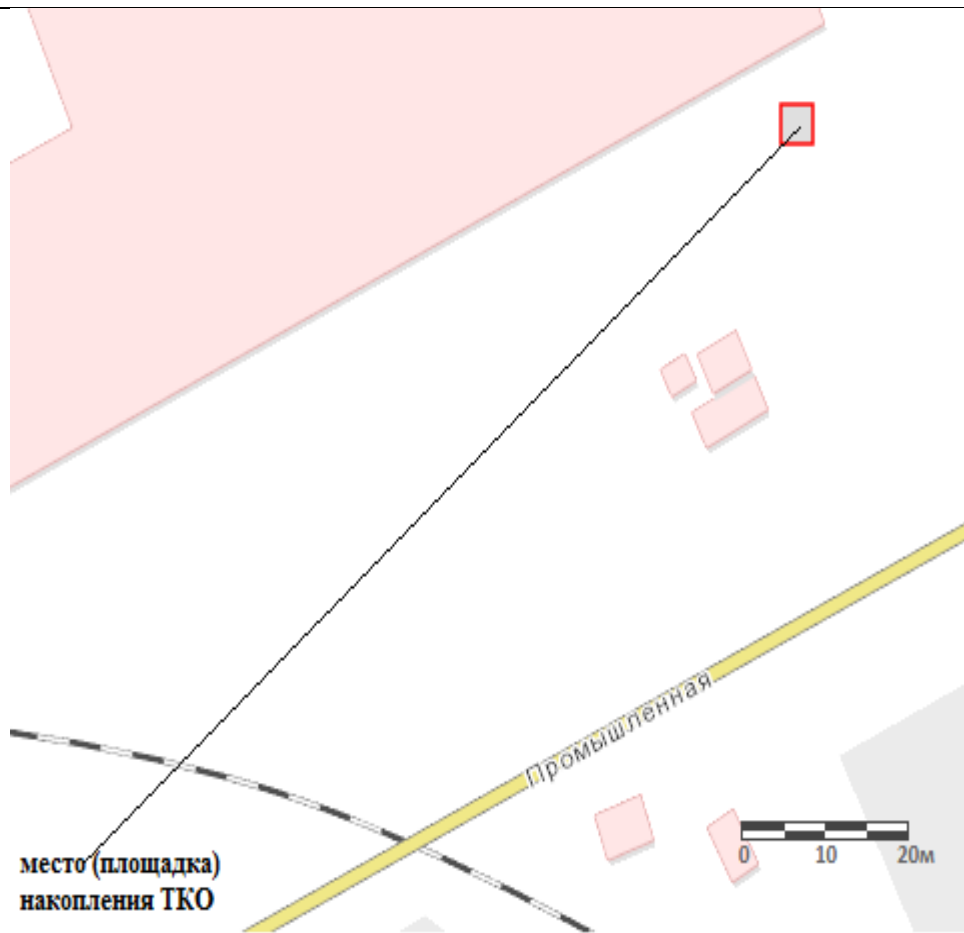
8. Продовольственные и непродовольственные магазины, предприятия общественного питания г. Инта		
№	Адрес, географические координаты	Схема размещения мест (площадок) накопления твердых коммунальных отходов М 1:2000
1	Республика Коми, г. Инта, ул. Куратова, 1 N 66° 2'8.41" E 60° 7'33.29"	<p>The map shows a street named 'Куратова' (Kuratova) running diagonally. A red square indicates the location of the waste accumulation site (TKO). The map also shows several buildings, some labeled with numbers 1, 3, and 5. A scale bar at the bottom right indicates 0, 10, and 20 meters. A label 'Место (площадка) накопления ТКО' (Location (site) of TKO accumulation) points to the red square.</p>





6.

Республика Коми, г.
Инта, ул. Куратова, 1В
N 66° 02'10.9"
E 60° 08'05.6"



7.

Республика Коми, г.
Инта, ул. Горького, 12
N 66° 2'16.88"
E 60° 7'7.10"

