

ОПИСАНИЕ МЕСТОПОЛОЖЕНИЯ ГРАНИЦ

Территориальной зоны О-1

(наименование объекта, местоположение границ которого описано (далее - объект))

Раздел 1







Сведения об объекте		
№ п/п	Характеристики объекта	Описание характеристик
1	2	3
1	Местоположение объекта	169810, Коми Респ, Инта г, Ярпияг д
2	Площадь объекта +/- величина погрешности определения площади (Р+/- Дельта Р)	2213 кв.м ± 10 кв.м
3	Иные характеристики объекта	Гостиничное обслуживание - , Религиозное использование - , Магазины - , Общественное питание - , Рынки - , Культурное развитие - , Развлечения - , Туристическое обслуживание - , Отдых (рекреация) - , Здоровоохранение - , Коммунальное обслуживание - , Бытовое обслуживание - , Ветеренарное обслуживание - , Общественное управление - , Обеспечение внутреннего правопорядка - , Объекты торговли (торговые центры, торгово-развлекательные центры (комплексы) - , Банковская и страховая деятельность - , Обеспечение научной деятельности - , Связь - , Объекты придорожного сервиса - , Автомобильный транспорт - , Объекты гаражного назначения -

План границ объекта



Масштаб 1:5 000

Используемые условные знаки и обозначения:

-  - существующая часть границы, имеющиеся в ЕГРН сведения о которой достаточны для определения ее местоположения
- 11:18:3001001**  - граница кадастрового квартала, его номер;
-  - номер существующего земельного участка;
-  - граница территориальной зоны О-1;
-  - граница населенного пункта;
-  - характерная точка границы, сведения о которой позволяют однозначно определить ее положение на местности.



Подпись _____

Дата: 12.11.2020 г.

Текстовое описание местоположения границ объекта		
Прохождение границы		Описание прохождения границы
от точки	до точки	
1	2	3
-	-	-