



«ИНТА» КАР КЫТШЛӦН
МУНИЦИПАЛЬНОЙ ЮКӦНСА
АДМИНИСТРАЦИЯ

АДМИНИСТРАЦИЯ
МУНИЦИПАЛЬНОГО ОБРАЗОВАНИЯ
ГОРОДСКОГО ОКРУГА «ИНТА»

ШУӦМ ПОСТАНОВЛЕНИЕ

15 декабря 2022 года

№ 12/1966

Республика Коми, г. Инта

**О внесении изменений в постановление
администрации муниципального образования
городского округа «Инта» от 02.04.2019 № 4/405 «Об утверждении реестра мест
(площадок) накопления твердых коммунальных отходов и схемы размещения мест
(площадок) накопления твердых коммунальных отходов на территории
муниципального образования городского округа «Инта»**

Руководствуясь Федеральным законом от 24.06.1998 № 89-ФЗ «Об отходах производства и потребления», Уставом муниципального образования городского округа «Инта», в целях осуществления ведения реестра мест (площадок) накопления твердых коммунальных отходов и схемы размещения мест (площадок) накопления твердых коммунальных отходов на территории муниципального образования городского округа «Инта», администрация муниципального образования городского округа «Инта» ПОСТАНОВЛЯЕТ:

1. Внести изменения в постановление администрации муниципального образования городского округа «Инта» от 02.04.2019 № 4/405 «Об утверждении реестра мест (площадок) накопления твердых коммунальных отходов и схемы размещения мест (площадок) накопления твердых коммунальных отходов на территории муниципального образования городского округа «Инта» следующего содержания:

1.1. Раздел 4 Приложения 1 к постановлению изложить в редакции согласно приложению 1 к настоящему постановлению;

1.2. Раздел 6 Приложения 1 к постановлению изложить в редакции согласно приложению 2 к настоящему постановлению.

1.3. Раздел 7 Приложения 1 к постановлению изложить в редакции согласно приложению 3 к настоящему постановлению.

1.4. Раздел 8 Приложения 1 к постановлению дополнить пунктом 69 следующего содержания:

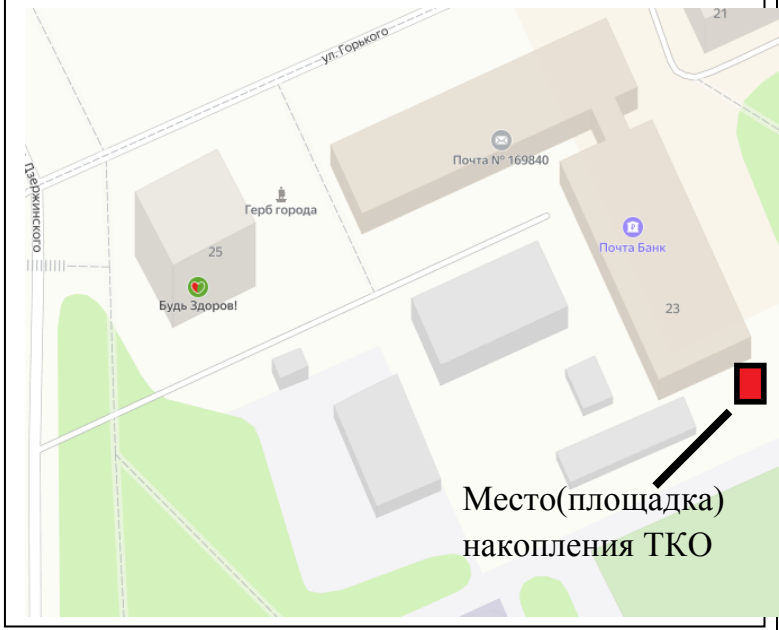
69	г. Инта, ул. Горького, 23 N 66°02'10.0" E 60°07'04.3"	ж/б плита	2,25	1		1,1	Коми филиал ПАО «Ростелеком»	административно- производственное здание (АТС) Коми филиала ПАО «Ростелеком»
----	---	--------------	------	---	--	-----	------------------------------------	---

«

»;

1.5. Раздел 7 Приложения 2 к постановлению изложить в редакции согласно приложению 4 к настоящему постановлению.

1.6. Раздел 8 Приложения 2 к постановлению дополнить пунктом 69 следующего содержания:

« 69	Республика Коми, г. Инта, ул. Горького, 23 N 66°02'10.0" E 60°07'04.3"	 <p>Место(площадка) накопления ТКО</p>
------	---	--

2. Контроль исполнения настоящего постановления возложить на первого заместителя руководителя администрации муниципального образования городского округа «Инта» Николаева Г.И.

Глава городского округа «Инта» -
руководитель администрации

В.А. Киселёв

Приложение 1 к постановлению администрации МОГО «Инта» от «15» декабря 2022 года № 12/1966

«Приложение 1 к постановлению администрации МОГО «Инта» от «02» апреля 2019 года № 4/405

РЕЕСТР

мест (площадок) накопления твердых коммунальных отходов на территории муниципального образования городского округа «Инта»

№	Данные о нахождении мест (площадок) накопления ТКО	Технические характеристики					Данные о собственниках мест (площадок) накопления ТКО	Данные об источниках образования ТКО, которые складываются в местах (на площадках) накопления ТКО	
		Покрытие	Площадь, м ²	Количество контейнеров, шт.	Раздельный сбор мусора	Крупногабаритные отходы			Объем 1 контейнера, м ³
1	2	3	4	5	6	7	8	9	10
4. Микрорайон Западный									
1	ул. Гагарина, 1 N 66° 1'39.02" E 60° 3'55.36"	ж/б плита	4	2			1,1	МОГО «Инта»	ул. Гагарина, д. 1, 15
2	ул. Гагарина, 3 N 66° 1'37.98" E 60° 3'49.84"	б/п	8	2			1,1	МОГО «Инта»	ул. Гагарина, д. 3, 11
3	ул. Гагарина, 5 N 66° 1'36.59" E 60° 3'42.50"	б/п	4	2			1,1	МОГО «Инта»	ул. Гагарина, д. 5, 7, 11
4	ул. Гагарина, 9 N 66° 1'34.73" E 60° 3'33.99"	асфальт		1			1,1	МОГО «Инта»	ул. Гагарина, д. 9

5	ул. Геологическая, 3 N 66° 1'34.79" E 60° 4'3.75"	ж/б плита	4	2			1,1	МОГО «Инта»	ул. Геологическая, д. 1,3, 5
6	ул. Коммунистическая, 7 N 66° 1'31.92" E 60° 3'30.53"	б/п	6	1			0,75	МОГО «Инта»	ул. Коммунистическая, д. 8, 9
7	ул. Коммунистическая, 18 N 66° 1'30.13" E 60° 3'42.10"	ж/б плита	10	2			1,1	МОГО «Инта»	ул. Коммунистическая, д. 2, 5, 6, 18, 20

».

«Приложение 2 к постановлению
 администрации МОГО «Инта»
 от «15»декабря 2022 года № 12/1966

«Приложение 1 к постановлению
 администрации МОГО «Инта»
 от «02» апреля 2019 года № 4/405

РЕЕСТР

мест (площадок) накопления твердых коммунальных отходов на территории муниципального образования городского округа «Инта»

№	Данные о нахождении мест (площадок) накопления ТКО	Технические характеристики						Данные о собственниках мест (площадок) накопления ТКО	Данные об источниках образования ТКО, которые складываются в местах (на площадках) накопления ТКО
		Покрытие	Площадь, м ²	Количество контейнеров, шт.	Раздельный сбор мусора	Крупногабаритные отходы	Объем 1 контейнера, м ³		
1	2	3	4	5	6	7	8	9	10
6. пгт. Верхняя Инта									
1	ул. Вокзальная, 16 N 65° 59'8.66" E 60°18'58.65"	ж/б плита	4	1			0,75	МОГО «Инта»	ул. Вокзальная, д. 16
2	ул. Комсомольская 11 N 65° 59'4.17" E 60°19'13.99"	ж/б плита	8	3			0,75	МОГО «Инта»	ул. Комсомольская, д. 11,18
3	ул. Матросова 2а N 65° 59'31.14" E 60°19'48.17"	ж/б плита	10	4			0,75	МОГО «Инта»	ул. Матросова, д. 2,2а

4	ул. Свободы 1 N 65° 59'27.85" E 60°19'54.06"	ж/б плита	8	3			0,75	МОГО «Инта»	ул. Свободы, д. 1,2,4
5	ул. Советской Армии 2а N 65° 59'0.26" E 60°19'29.13"	ж/б плита	4	1			0,75	МОГО «Инта»	ул. Советской Армии, д. 2а
6	ул. Матросова, 8 N 65° 59'26.19" E 60°19'36.30"	ж/б плита	4	1			0,75	МОГО «Инта»	ул. Пушкина, д. 8 ул. Матросова, д. 4,6, 10,12

».

«Приложение 3 к постановлению
 администрации МОГО «Инта»
 от «15»декабря 2022 года № 12/1966

«Приложение 1 к постановлению
 администрации МОГО «Инта»
 от «02» апреля 2019 года № 4/405

РЕЕСТР

мест (площадок) накопления твердых коммунальных отходов на территории муниципального образования городского округа «Инта»

№	Данные о нахождении мест (площадок) накопления ТКО	Технические характеристики						Данные о собственниках мест (площадок) накопления ТКО	Данные об источниках образования ТКО, которые складываются в местах (на площадках) накопления ТКО
		Покрытие	Площадь, м ²	Количество контейнеров, шт.	Раздельный сбор мусора	Крупно габаритные отходы	Объем 1 контейнера, м ³		
1	2	3	4	5	6	7	8	9	10
7. пст. Юсьгдор									
1	ул. Озерная, 11 N 66° 2'51.33" E 60°8'58.69"	ж/б плита	6	1			0,75	МОГО «Инта»	ул. Озерная, д. 11
2	ул. Сельхозная, 7 N 66° 2'59.66" E 60°8'52.88"	ж/б плита	10	2			0,75	МОГО «Инта»	ул. Сельхозная, д. 7
3	ул. Сельхозная, 8 N 66° 2'55.18" E 60°8'34.30"	б/п	8	2			0,75	МОГО «Инта»	ул. Сельхозная, д. 8

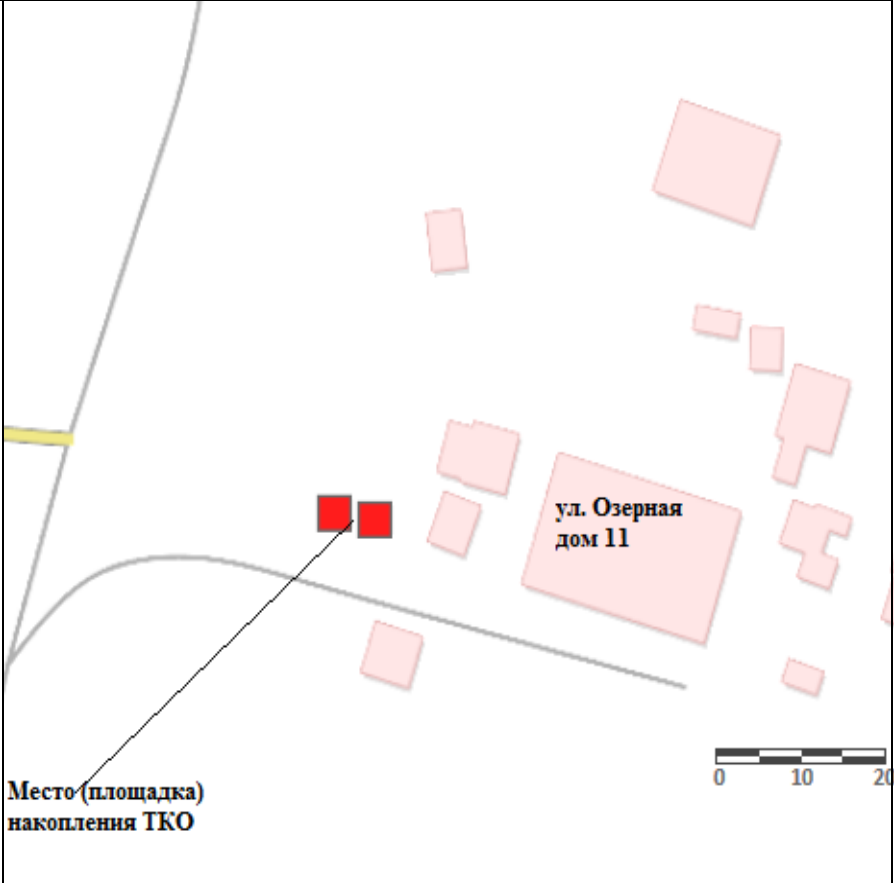
4	ул. Сельхозная, 35 N 66° 2'54.48" E 60°9'5.18"	б/п	8	1			0,75	МОГО «Инта»	ул. Сельхозная, д. 35
5	Юсьтыдор, 8 N 66° 3'6.74" E 60°5'13.32"	асфальт	10	3			0,75	МОГО «Инта»	Юсьтыдор, д. 8, 18
6	Юсьтыдор, 17 N 66° 3'9.48" E 60°5'12.16"	б/п	10	3			0,75	МОГО «Инта»	Юсьтыдор, д. 2, 17


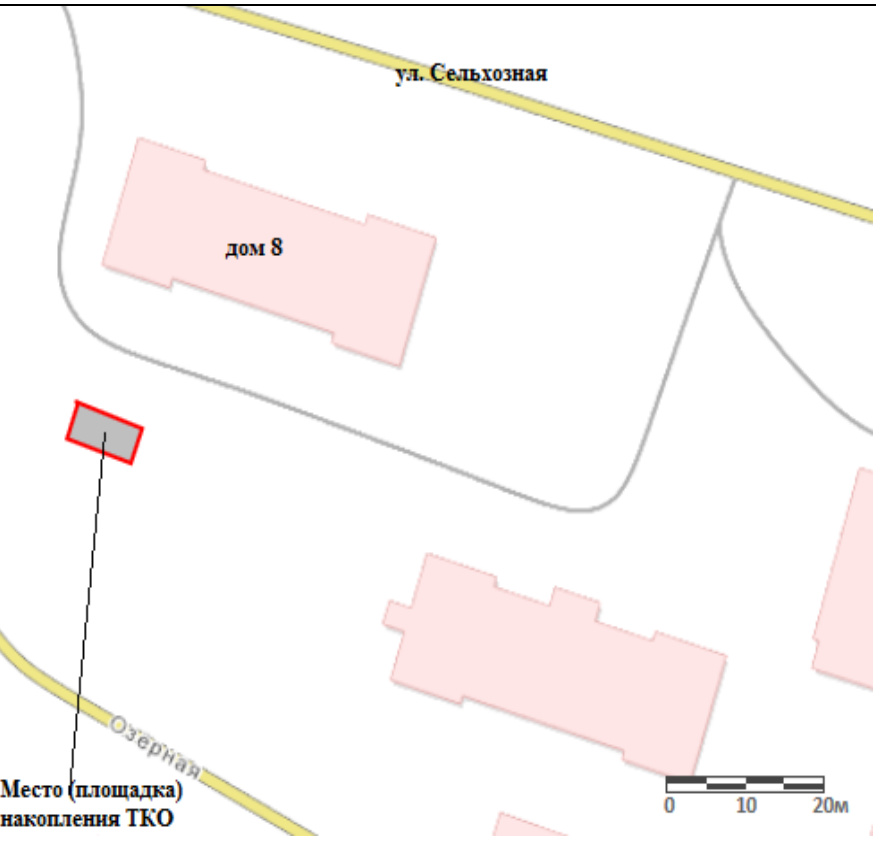
».

«Приложение 4 к постановлению
администрации МОГО «Инта»
от «15»декабря 2022 года № 12/1966

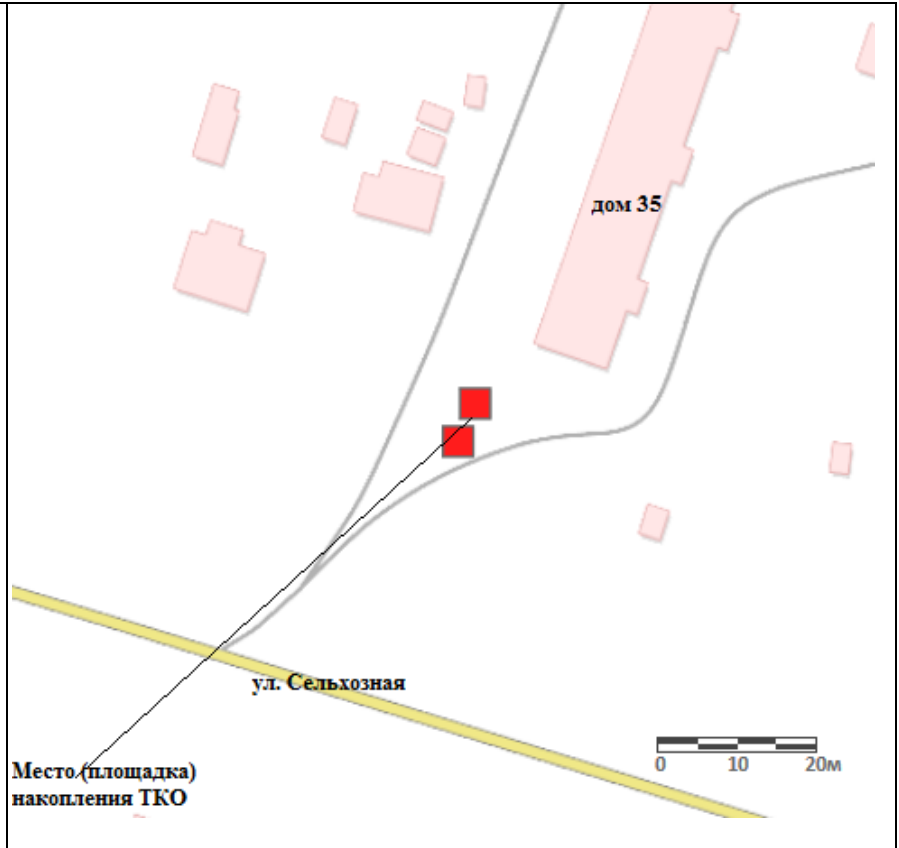
«Приложение 2 к постановлению
администрации МОГО «Инта»
от «02» апреля 2019 года № 4/405

РЕЕСТР
мест (площадок) накопления твердых коммунальных отходов на территории
муниципального образования городского округа «Инта»

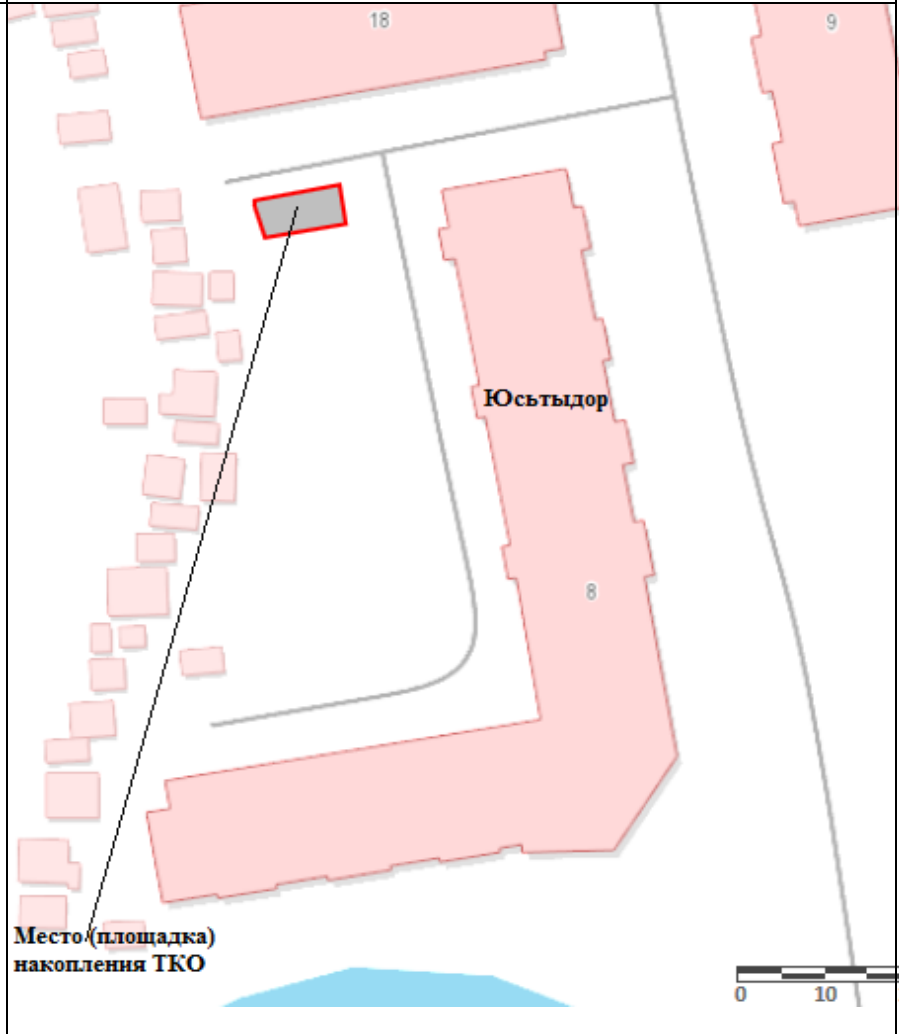
7. пст. Юсьтыдор	
1 Республика Коми, г. Инта, ул. Озерная 11 N 66° 2'51.33" E 60°8'58.69"	 <p>Место (площадка) накопления ТКО</p>

<p>2</p>	<p>Республика Коми, г. Инта, ул. Сельхозная 7</p> <p>N 66° 2'59.66"</p> <p>E 60°8'52.88"</p>	 <p>ул. Сельхозная дом 7</p> <p>Место (площадка) накопления ТКО</p> <p>0 10 20м</p>
<p>3</p>	<p>Республика Коми, г. Инта, ул. Сельхозная 8</p> <p>N 66° 2'55.18"</p> <p>E 60°8'34.30"</p>	 <p>ул. Сельхозная</p> <p>дом 8</p> <p>Место (площадка) накопления ТКО</p> <p>0 10 20м</p>

4 Республика Коми, г.
Инта, ул. Сельхозная 35
N 66° 2'54.48"
E 60°9'5.18"



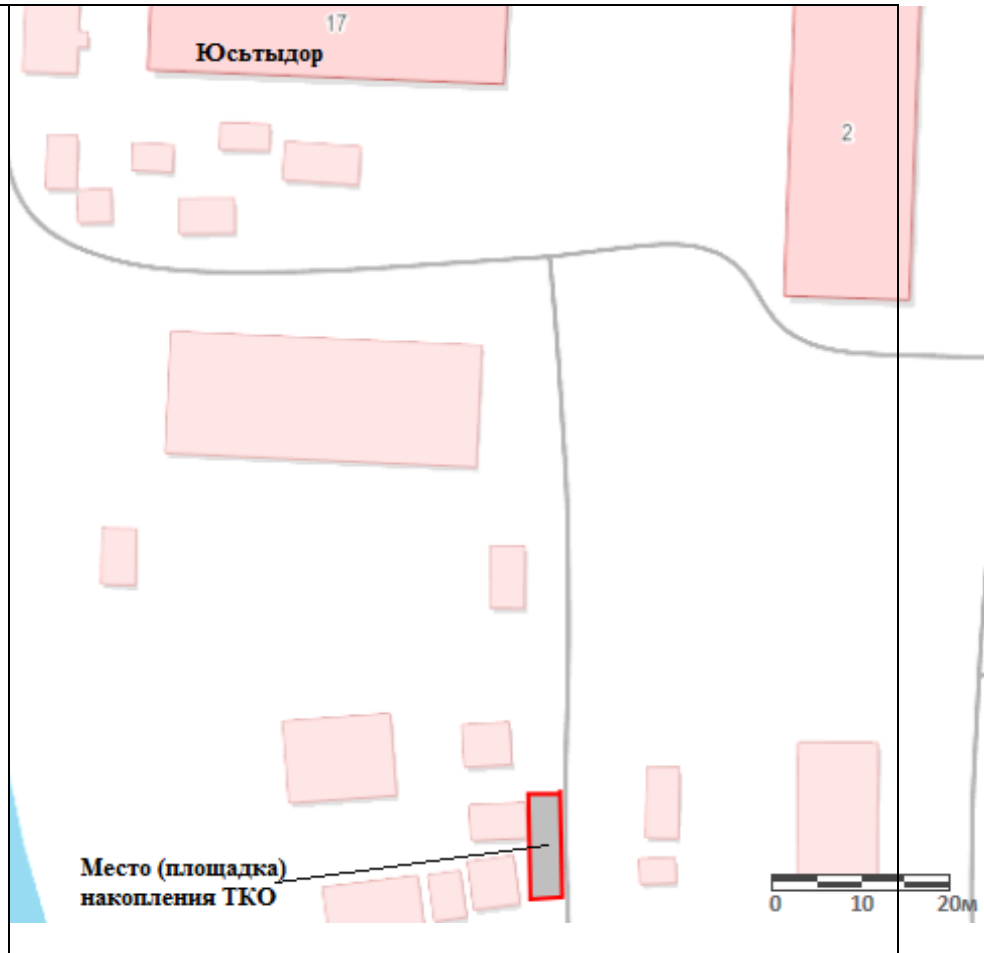
5 Республика Коми, г.
Инта, Юсьтыдор 8
N 66° 3'6.74"
E 60°5'13.32"



6 Республика Коми, г.
Инта, Юсьтыдор 17

N 66° 3'9.48"

E 60°5'12.16"



».